

Who is Washa in Narmer Palette?


Islam Ibrahim Amer

Professor of Egyptology, Archaeology Department, Faculty of Art,

New Valley University (Egypt)

dreslam-amer@yahoo.com / eslamamer@art.nvu.edu.eg

Abstract:

This article deals with the two signs  that were inscribed on the verso of Narmer Palette behind the enemy's head, in which he was shown kneeling before King Narmer, clutching his head and about to strike him with his mace head. Researchers' views and studies have differed about what the two signs are and their meaning. Are they two written signs that express the name of the region or Nome to which the enemy belongs, or do they express the name of the enemy himself, called *W^cš* (*Washa*) or his title? The two signs may not be a name, but instead a description of a religious act or event. The article aims to limit and list all the ancient and modern views that provided different interpretations of the two signs and provide a discussion of those views to conclude the meaning of the two signs, and what they express in the Narmer Palette.

Keywords:

Narmer; Palette; Harpoon; Pool/ Lake, Washa (*W^cš*).

من هو $W^c\delta$ (وعش) فى صلاية نعرمر؟ إسلام إبراهيم عامر

أستاذ الآثار المصرية القديمة بقسم الآثار - كلية الآداب - جامعة الوادى الجديد (مصر)

الملخص:

يتناول هذا المقال العلامتين $W^c\delta$ اللتان نقشتا على ظهر صلاية نعرمر خلف رأس العدو الذى صور راعيا أمام الملك نعرمر القابض على رأسه ويهم بضربه بمقمعته. وقد اختلفت آراء ودراسات الباحثين حول ما هية العلامتان ومعنهما. هل هما علامتان كتابيتان يعبران عن اسم المنطقة أو المقاطعة المنتمى لها العدو أم يعبران عن اسم العدو نفسه ويدعى $W^c\delta$ (وعش) أو لقبه؟ ومن المحتمل أيضا أن العلامتان لا يعبران عن اسما بل عن وصف لفعل أو لحدث ديني؟ ويهدف المقال إلى حصر جميع الآراء والدراسات القديمة والحديثة التى قدمت تفسيرات مختلفة للعلامتين، وتقديم مناقشة لتلك الآراء لاستنتاج معنى العلامتين، وما الذى يعبران عنه بصلاية نعرمر؟

الكلمات الدالة:

نعرمر، صلاية، حرية، بركة/ بحيرة، وعش ($W^c\delta$).

المقدمة:

تعتبر صلاية نعرمر منذ اكتشافها¹ بما تحتويه من نقوش ومناظر رمزا للمراسم التذكارية للأحتفالية السلمية لتوحيد مصر ورمزا فنياً لاتحاد مصر العليا والسفلى (شكل ١)، وتعتبر أيضا من أكثر القطع الأثرية التى تمت دراستها وتفسيرها وإعادة تفسير نقوشها وما تمثلها وما ترمز إليه موضوعات مناظرها، حيث تعددت واختلف آراء الباحثين حول الرمزية الفنية لنقوش ولمناظر تلك الصلاية. وعلى الرغم من هذه الدراسات العديدة فإن الربط بين المناظر والنقوش التى صورها ونقشها الفنان المصري القديم فى صلاية نعرمر وأى هدف أو موضوع قصده الفنان لا يزال أمراً غامضاً؛ كما لم تتجح تلك الدراسات بشكل وافى فى أثبات

¹ كرس الملك نعرمر تلك الصلاية المزخرفة على كلا الوجهين بتمثيلات ونقوش بارزة قليلاً لمعبد المعبود حور فى هيراكونبوليس (نخن - الكوم الأحمر). استُخدمت الصلاية أو على الأقل عُرضت أمام المعبود فى قدس أقداسه لفترة طويلة، ثم دُفنت الصلاية فى النهاية بشكل طقسى فى محيط المعبد، إلى جانب عناصر أخرى من الأثاث الجنزى، واكتشفت عام ١٨٩٨م بواسطة Quibell and Green انظر:

QUIBELL, J.E. & GREEN, F.W., *Hierakonpolis II*, London: Bernard Quaritch, 1902, 41-43, PL. XXIX; O'CONNOR, D., «The Narmer Palette: A New Interpretation», In *Before the Pyramids the Origins of Egyptian Civilization*, edited by Teeter, E., Chicago: The Oriental Institute of the University of Chicago, 2011, 145.

² ALLAN, S., *One Palette, Two Lands, The Myth of the Unification of Egypt by the Narmer Palette*, Macquarie University, Sydney, Australia, 2014, 1.

وتأكيد الآراء التي تدعي بأن الصلالية ترمز إلى توحيد مصر، والتي اعتبرها العديد من الباحثين منذ فترة طويلة أمراً مؤكداً، حيث طرح العديد من النظريات^٣، لكنها تظل غير حاسمة لأن موضوعات مناظرها والكائنات المصورة على الصلالية غامضة للغاية بالنسبة للعديد من الباحثين وخاصة فيما يتعلق بمعانيها المحتملة^٤.

على أية حال، فإن تصوير التيجان (التاج الأبيض لمصر العليا والتاج الأحمر لمصر السفلى) في تلك الصلالية، وأيضاً تفسير نقوشها ومناظرها على أنها تشير إلى مناطق وإقاليم في الدلتا يعتبر دليلاً قوياً على أن صلالية نعمر ترمز إلى توحيد مصر^٥.

وتعتبر العلامتان الكتابيتان 𓆎 اللتان نقشتا على ظهر الصلالية أمام العدو الراكع أمام الملك نعمر وهو يأخذ بناصية العدو وويهم بضربه بمقمعته^٦، من الموضوعات التي اختلفت الآراء حول ما هيتهما ومعناها. فهل يعبران عن اسم العدو، وهل هو زعيم أو حاكم مصرى قاد وتزعم تحالف مناطق ومدن الدلتا بعض سقوط مدينة بوتو ضد الملك نعمر أم حاكم لبيى تزعم البدو اللبيين؟ أم يعبران عن اسم المنطقة أو المقاطعة الذى ينتمى إليها هذا العدو؟ أم كما بل ذهب بعض الباحثين إلى أن العلامتين ربما لا تعبران عن اسم بل عن وصف حدث كوني ديني^٧، بل أشار بعض الباحثين إلى أن العلامتان تعبران عن لقب إدارى ووضعهما

³ See HENDRICKX, S., FÖRSTER, F. & MEREL, E., «The Narmer Palette - A New Recording», In *Egypt at its Origins 4: Proceedings of the Fourth International Conference Origin of the State Predynastic and Early Dynastic Egypt*, edited by Matthew Douglas, A., New York, 26th-30th July 2011, Leuven: Peeters, 2016, 535-546; HEAGY, T.C., «Who Was Menes? », In *Archéo-Nil* 24, 2014, 59-92; KÖHLER, E.C., «History or Ideology? New Reflections on the Narmer Palette and the Nature of Foreign Relations in Pre and Early Dynastic Egypt», In *Egypt and the Levant: Interrelations from the 4th through the Early 3rd millennium BCE*, edited by Brink, Edwin C.M. van den and Thomas E. Levy, London: Leicester University, 2002, 499-513; MARK, S., *From Egypt to Mesopotamia: A Study of Pre-dynastic Trade Routes*, Texas A & M University: College Station, 1997, 97-100; GOLDWASSER, O., «The Taming of Metaphor – A Study of Scenes of the Narmer Palette», In *From Icon to Metaphor: Studies in the Semiotics of the Hieroglyphs*, edited by O. Goldwasser, Freiburg (Schweiz); Göttingen: Universitätsverlag; Vandenhoeck & Ruprecht, 1995, 3-25; GOLDWASSER, O., «The Narmer Palette and the Triumph of Metaphor», *Lingua Aegyptia* 2, 1992, 67-85; FAIRSERVIS Jr, W. A., «A Revised View of the Na'rmer Palette», *JARCE* 28, 1991, 1-20.

⁴ O'CONNOR, *The Narmer Palette: A New Interpretation*, 145-146.

⁵ ALLAN, *One Palette, Two Lands*, 1; See also. WILKINSON, T., «Political Unification: Towards a Reconstruction», *MDAIK* 56, 2000, 378-381; KEMP, B., «Unification and the Urbanization of Ancient Egypt», In: *Civilizations of the Near East*, Vol. II, edited by Sasson, J., New York: Charles Scribner's; Macmillan Library Reference; Simon & Schuster Macmillan, 1995, 679-690; KÖHLER, E.C., «The State of Research on Late Pre-dynastic Egypt: New Evidence for the Development of the Paranoiac State? », *GM* 147, 1995, 79-82.

^٦ صالح، عبد العزيز، حضارة مصر القديمة وآثارها، ط١، القاهرة، الهيئة العامة لشئون المطابع الأميرية، ١٩٦٢، ٢٢٤، هامش رقم ١٦٨.


⁷ KAPLONY, P., « Zu den Beiden Harpunenzeichen der Narmerpalette », *ZÄS* 83, 1958, 76-78 ; WEILL, R., *Recherches sur la Ire Dynastie et les Temps Prépharaoniques*, VOLL, Le Caire : Institut français d'Archéologie Orientale, 1961, 136, n.1; GOEDICKE, H., « Die Laufbahn des Mtn », *MDAIK* 21, 1966, 22, n.1; SCHULMAN, A.R., « Narmer and the Unification : a Revisionist View », *BES* 11, 1991-1992, 79-105, (80, N°. 6) ; DREYER,

Who is Washa in Narmer Palette?
Islam Ibrahim Amer

ضمن الألقاب الغاضمة.^٨ وسوف يتناول هذا المقال أولاً تلك الآراء والتفسيرات التي درات حول ما هية العلامتين. يمكن تقسيمها إلى ما يلي: الرأي الأول هو ما يشير إلى أن العلامتين تعبران عن اسم منطقة، والثاني هو ما يشير إلى أن العلامتين تعبران عن اسم العدو نفسه أو لقبه، والثالث هو ما يشير إلى أن العلامتين تعبران عن وصف حدث أو فعل كوني ديني، ثم تقديم ما يمكن استنتاجه حول معنى العلامتين وما يمكن أن تشيران إليه، ويحاول الباحث هنا تقديم دراسة علمية موثقة ومدعومة بالأدلة والبراهين الآثرية حول معنى العلامتين، وما الذي يمكن أن تعبران عنه؟

١. الآراء والتفسيرات التي درات حول العلامتان:

١,١. الآراء التي ترى أن العلامتان يعبران على اسم منطقة :

قدم Newberry دراسة حول مملكة الحربة الصغيرة وأقدم ميناء في مصر على البحر الأبيض المتوسط، وذكر في هذه الدراسة أن المنظر الذي يمثل الملك نعرمر وهو يضرب العدو الراكع أمامه على صلاتيته وأمامه الصقر الواقف على أرض تنمو فيها أوراق البردى ويمسك بيد بشرية تخرج من صدره حبلا يمر من أنف أو فم رأس العدو العليا ، تم تفسيره على أنه يمثل غزو نعرمر لمملكة الحربة الصغيرة ، ويلاحظ ان زعيم مملكة الحربة الصغيرة صور بنفس حجم نعرمر تقريبا ، بينما صور الخادم أو الموظف الذي خلفه في هيئة أقل من نصف قامته؛ وهذا يشير وفقاً للعرف المصري المعتاد إلى أنه كان من نفس الرتبة تقريبا؛ كما ذكر أنه لا يمكن تحديد الحدود الدقيقة لهذه المملكة الصغيرة في العصور التاريخية القديمة، ولكن يمكن القول أنها تقع في شمال غرب الدلتا على شاطئ البحر الأبيض المتوسط ، وقد تكونت تلك المقاطعة في عصر الأسرة الثالثة وكان يحددها من الشرق مقاطعة  *h3st- K3* ومن الجنوب الشرقي مقاطعة *Nit*  ومن الجنوب الغربي مقاطعة *Imnty*  وتتضمن حدودها مصب نهر النيل الكانوبي (شكل ٢) وأنها كانت واحدة من أقدم وأهم الممالك المستقرة في مصر، حيث يظهر علمها بشكل متكرر أكثر من أي علم مملكة صغيرة أخرى على الفخار المزخرف من عصور ما قبل التاريخ، وكانت عاصمتها سنتى نفر (ربما يقصد أن المقاطعة كانت تسمى نفر أمنتى *Nfr imnty*) وكان سكانها يعبدون الحربة، حيث كان يتم ذكر معبود الحربة في نصوص الأهرام وكتاب الموتى وغيرها من


G., « Narmerpalette und Städtepalette : die Unterwerfung des Deltas », In : *Studies in Honor of Ali Radwan 1*, Edited by : Daoud, Kh., Bedier, Sh. and Abd El-Fattah, S., Le Caire : Conseil Suprême des Antiquités, 2005, 253-261.



⁸ JONES, D., *An Index of Ancient Egyptian Titles, Epithets and Phrases of the Old Kingdom*, Vol II, Oxford: Archaeopress, 2000, 1020.


⁹ NEWBERRY, P. E., «The Petty-kingdom of the Harpoon» and Egypt's Earliest Mediterranean Port», *LAAA VOL. 1*, 1908, 17.

النصوص الدينية، ولكن الحرية نفسها كعلامة صوتية w^c "واحد" لم يتم التعرف علي أهميتها الحقيقية بشكل عام.¹⁰

ثم ربط Newberry بين هذا المنظر والمنظر المصور في السجل الثاني في وجه الصلاة ، والذي يمثل نعمر برفقة كاهن أو خادم ويتقدمه أربعة من حاملي الرايات وهم ينظرون إلى عشرة من الأسرى المذبوحين في صفيين ورؤسهم مقطوعة بين أقدامهم، ويلاحظ أن وجه هؤلاء الأسرى هو نفس وجه الزعيم

المصور على وجه الصلاة، ونقش فوقهم تلك العلامات  والتي يبدو أنها تصف المشهد التي صور أسفلها، بينما يفسر المنظر الذي يصور قيام نعمر بضرب زعيم مملكة الحرية الصغيرة العلامتان

، حيث أن القارب الذي فوقه الحرية هو الشعار الذي يعلو راية مقاطعة الحرية ، في

العصور التاريخية اللاحقة، وأن تفسير تصوير ووقوف الصقر فوق الحرية مماثل لقب $hr-nbty$ "حور المنتصر على مدينة نبوت" ، ويشير إلى انتصار الصقر (حور) على مقاطعة الحرية وأن الأسرى المقطوعين الرأس يمثلون سكان تلك المقاطعة التي تقع على مصب نهر النيل الكانوبي وأن موقعها على هذا المصب يفسر العلامتان  حيث أنهما يشيران إلى الباب العظيم أو الميناء الذي يسبق مقاطعة الحرية إشارة إلى بوابة أو عائق عظيم يمنع دخول النهر (مركز حدودي) في مقاطعة الحرية¹¹؛ ويبدو أن Newberry وافق رأي Spiegelberg الذي فسر تلك العلامات على أنها تمثل شعار المقاطعة السابعة والثامنة¹²، ثم أوضح Sethe بعد ذلك اسم المنطقة على أنها منطقة واحدة، حيث أن كل منطقة تقع على حدة على حافة الدلتا¹³.

ويبدو أن الأقليم السابع كان في العصور التاريخية القديمة يكون مع الأقليم الثامن المواجه له من الجهة الثانية من الدلتا شرقا إقليما واحدا¹⁴؛ ولكنهما انفصلا فيما بعد وبقيت آثار التقسيم في اسميهما، وفي

¹⁰ NEWBERRY, LAAA 1, 17-18.

¹¹ NEWBERRY, LAAA 1, 20-21.

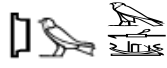
¹² SPIEGELBERG, W., «Zu dem Stein von Hieraconpolis», OLZ 1, №8, 1898, 233-238.




¹³ SETHE, K., *Urgeschichte und Älteste Religion der Ägypter*, Leipzig: Brockhaus, 1930, n. 3; §41; §76; KAPLONY, «Zu den beiden Harpunenzeichen der Narmerpalette», 77.

¹⁴ TIRIBILLI, E., «Travelling in Space and Time. The "West" and "East" Sides of the Harpoon: Two Geographic Divisions of the Same Nome or Two Different Regions?», *Current Research in Egyptology 2015: Proceedings of the Sixteenth Annual Symposium; University of Oxford, United Kingdom, 15-18, April 2015*, edited by Alvarez, Christelle, Arto Beledanian, Ann-Katrin Gill, and Solène Klein, Oxford: Philadelphia: Oxbow Books, 2016, 124-140; TIRIBILLI, E., "The "Geography" of the Hierogrammatist: The Religious Topography of the Western Harpoon (7th Nome of Lower Egypt)", In: *Proceedings of the XI International Congress of Egyptologists*, Edited by Rosati, Gloria and Maria Cristina Guidotti, Florence Egyptian Museum, Florence, 23-30 August 2015, Oxford: Archeopress, 2017, 644-649.

Who is Washa in Narmer Palette?
Islam Ibrahim Amer

الشعار الأساسي للأقليم الذي كان يمثل الحربة مما دفع بعض الباحثين إلى تسمية هذا الأقليم بأسم أقليم الحربة^{١٥}.

ويربط Kees في مقالته عن "عبادة التماسيح وأفراس النهر في غرب الدلتا"، بين اسم تلك المقاطعة وسلاح معبود الحربة الأصلي في غرب الدلتا ويذكر "أن هذا الشعار (شعار الحربة من العظم) هو الشعار المقدسة لهذه المنطقة، والذي كان أيضاً الأساس التاريخي للانتصار النهائي لملك حور على خصومه في مصر السفلى، وخاصة مملكة الدلتا الغربية (سايس وبوتو)؛" و من الواضح أنه يلمح إلى منظر ضرب العدو الراكع بصلاية نعمر، لكنه لم يحدد نوع العلاقة السياسية المحتملة بين مقاطعة الحربة وبوتو وسايس، ومن المحتمل أن هذه المقاطعة كانت مركز المقاومة في مصر السفلى^{١٦}؛ وقدّم Schoot تعريفاً لهذا العدو على أنه يمثل مقاطعة الحربة وذكر أنه يرمز للقوة الأساسية في تحالف مناطق أومدن الدلتا بعد تدمير بوتو، وانه يجب المقارنة والربط بين هذا المنظر والمنظر المصور على ظهر الصلاية والذي يصور الأسرى المقطوعين الرأس وفوقهم العلامات الهيروغليفية ، وذكر أن تلك المناظر المصور تشير إلى أحداث وقعت في مدينة بوتو نفسها التي دمرت واحتلت من قبل الملك نعمر والذي يؤكد ذلك الصقر القابض على الحربة^{١٧}.

قدم Kaplony دراسة عن علامتا الحربة ورفض آراء الباحثين التي تشير إلى أن علامة الحربة مع العلامة التي تصور مستطيلاً يضم خطوط مياة قصيرة تتدفق عمودياً  تعبر عن اسم العدو المهزوم واسمه *W3s*؛ مدعم آراء الباحثين التي ترى أن تعبران عن هزيمة الممثل الرمزي لمقاطعة الحربة معتمداً في ذلك على وجود مناظر مماثلة من طراز تمثيل العدو + اسم الدولة أو المنطقة التي ينتمي لها هذا العدو. وذكر أن هناك علاقة وثيقة بين المعبود حور والحربة في نصوص عصر بداية الأسرات وأن العلامة  لم تخضع لدراسة دقيقة باستثناء دراسة Keimer الذي أشار إلى أنها نوع من المخصصات التي تشير إلى وفرة المياة في مقاطعة الحربة^{١٨}، لكن Kaplony رفض هذا الرأي معتمداً في ذلك على ندرة وجود المخصصات في لغة العصر القديم، وقدّم قراءة *s3 msn*، *s msn* للعلامتان  وذكر أنها تعنى بحيرة

^{١٥} السعدى، حسن، حكام الأقاليم في مصر الفرعونية (دراسة في تاريخ الأقاليم حتى نهاية الدولة الوسطى)، ط ١، الإسكندرية، دار المعرفة الجامعية، ٢٠٠٥ م، ٦٩-٧٠؛ حسن، سليم، أقسام مصر الجغرافيا في العهد الفرعوني، القاهرة، مؤسسة هندواي، ٢٠٢١ م، ٧٧-٧٩.

^{١٦} KEES, H., «Zu den Krokodil- und Nilpferdkulten im Nordwestdelta Aegyptens», In: *Università di Pisa, Studi in Memoria di Ippolito Rosellini nel Primo Centenario della Morte (4 giugno 1843 - 4 giugno 1943)* 2, Pisa: Lischì, 1955, 141-152.

^{١٧} SCHOTT, S., *Hieroglyphen: Untersuchungen zum Ursprung der Schrift*, Mainz; Wiesbaden: Akademie der Wissenschaften und der Literatur; Franz Steiner, 1951, 22; Kaplony, «Zu den beiden Harpunenzeichen der Narmerpalette», 77.

^{١٨} KEIMER, L., «Bemerkungen zur Schiefertafel von Hierakonpolis (I. Dynastie) », *Aegyptus* 7, No.3-4, 1926, 169-188.

الحرية إشارة إلى مقاطعة الحرية؛ وأن وضع علامة الحرية في المقدمة مخالف لترتيب القراءة ربما يكون إشارة إلى وضع الاسم المقدس في المقدمة من أجل التبجيل؛ وإذا كانت علامة الحرية مجرد علامة صوتية وعلامة البحيرة مخصص لها فيجب قرأتها في صيغة ياء النسب (الصفة المنتسبة بياء النسب): المستنقع المنتمى إلى الحرية/مقاطعة الحرية. وأكد على معنى "البحيرة" للعلامة 𓆎 وقرأتها ḥ .¹⁹ ثم ناقش وقت ظهور شعار مقاطعة الحرية والذي ظهر بشكل مؤكد في عصر الدولة القديمة وبالتحديد في نصوص الموظف *Mtn* من الأسرة الرابعة²⁰؛ ثم ذكر أنه من الواضح أن مسمى "منطقة أقليم الحرية" كان يعنى المنطقة بأكملها التي كان يعبد فيها شعار الحرية، وأن هذه المنطقة تضم ضمن حدودها مدينة بوتو لأن مدينة "ب" كانت مقر معبود الحرية، ويدعم رأيه بالعديد من النصوص وأهمها نص التعويذة رقم ٤١٥ من نصوص التوابيت " لقد صعدت إلى ب وهبطت من دب والمعبود *Hmn* هو الذي قام بهذا العمل معى"²¹، والتي تربط المعبود *hmn* بالمدينتين واستشهد بالنصوص التي استخدمها Säve-Söderbergh التي توضح مدى القرب بين المعبود المحلى لمدينة بوتو والمعبود مين / *hmn*²²، ويستشهد أيضا برأى Helck الذي ينسب فيه حرية مين إلى الدائرة الريفية التي لها جذور في الدلتا²³، وأيضا بتمثيل الصقور التي عثر عليها في حلوان، والتي تجلس فوق حرية مين²⁴، والتي تشبه الصقر الذي يجلس فوق الحرية على صلاية نعمر.

ويستنتج من كل هذا أن علامتا الحرية بصلاية نعمر يصوران نفس المعبود وهو الحرية الذي يعيش في الدلتا الغربية، و أن العدو المصور على الصلاية يرمز إلى منطقة الحماية لهذه الحرية، وهي منطقة لا يمكن تحديدها بشكل واضح ودقيق، ويبدو أن عبادة هذا المعبود قد تركزت في بوتو، ومن المؤكد أن المدينة تنتمي إلى مقاطعة الحرية 𓆎 ويمكن تفسير حقيقة أن مدينة بوتو تقع في الأقليم السادس وليس في الأقليم السابع (أقليم الحرية) من خلال السيرة الذاتية للموظف *Mtn*²⁵ التي اشارت إلى أن الشؤون الإدارية للمدينة

¹⁹ KAPLONY, «Zu den beiden Harpunenzeichen der Narmerpalette», 77-78.

²⁰ GOEDICKE, «Die Laufbahn des *Mtn*», 22.

²¹ CT V 248; FAULKNER, O., *The Ancient Egyptian Coffin Texts*, II, Warminster: Aris & Phillips Ltd, 1977, 66.

²² SÄVE-SÖDERBERGH, T., *On Egyptian Representations of Hippopotamus Hunting as a Religious Motive. Horae Soederblomianae* 3. Uppsala: C.W.K. Gleerup, 1953, 29-33.


²³ HELCK, W., «Das Horusgeleit», *Archiv Orientalní* 18, №.3, 1951, 135.

²⁴ SAAD, Z. Y., «Royal Excavations at Saqqara and Helwan (1941-1945) », *Supplément aux ASAE* 3, 1948, 166/7; 71-72.

²⁵ ذكر Goedicke أن شعار مقاطعة الحرية الذي ورد في السيرة الذاتية للموظف *Mtn* ذكر بهذا الشكل 𓆎 على صلاية نعمر ويشير إلى مقاطعة تم تقسيمها إلى المنطقة الشرقية والغربية في العصور التاريخية اللاحقة، والذان اصبحا فيما بعض الأقليم السابع 𓆎 والأقليم الثامن 𓆎 من أقاليم مصر السفلى ويحتلان الشريط الساحلي للدلتا من أقصى الغرب إلى الشرق. ظهرت المنطقة الشرقية لأول مرة في عهد بيبي الثاني، ولا شك أن هذه المنطقة لم تخضع للسيادة المصرية إلا في وقت متأخر، ربما في الأسرة السادسة. ومع ذلك، فإن الأدلة المبكرة لا تشير إلى هذا الانفصال والذي يتعلق بالتأكيد بساحل الدلتا الغربي والشمالى، على الرغم من أنه لا يزال غير الواضح مدى امتداد هذه المنطقة إلى الداخل أو ما إذا كانت تقتصر أو تمتد

لم تدار من قبل الإدارة المصرية للأقاليم وربما تم منحها امتيازات خاصة في بعض الأحيان. ويشير ذلك إلى توحيد المكان والزمان للمنظرين المصورين على جانبي الصلابة والذي يبدو أنهما يعبران ويصوران الاستيلاء على مدينة بوتو وهو حدث تاريخي كبير يستحق أن يخلد^{٢٦}.

ويرى بعض الباحثين أن علامة الحرب في منظر العدو الراكع أمام الملك نعمر لها استخدام تصويري وتتميز بتصميم مختلف ومتميز، وتحدد مع مجموعة العلامات الهيروغليفية المنقوشة فوق الجثث المقطوعة الرأس المصورة على وجه الصلابة الشعب الذي يمثله هذا العدو المهزوم تحت يد الملك نعمر.^{٢٧}

واتجه بعض الباحثين إلى استخدام العلامات المنقوشة فوق الجثث المقطوعة الرأس لتفسير الصلابة على أنها تصور مدينة بوتو في الدلتا، وأن العلامة  تشير عادة إلى ميناء أو نقطة الوصول إلى مصر، وأنها مع علامة الحرب، يشيران إلى نفس الاسم المقترح لموقع بوتو.^{٢٨} ويرى Allen ان هذا التفسير المقترح من Mark والمتأثر بشدة بدراسته لطرق التجارة بين مصر وبلاد ما بين النهرين لا يمكن استبعاده نظرا لان حركة التجارة في تلك الفترة التاريخية كانت نشطة وواضحة على المستوى الداخلي بين أقاليم مصر العليا والسفلى وكذلك على المستوى الخارجى مع الجيران الأجانب، بما في ذلك جنوب بلاد الشام والنوبة.^{٢٩}

وقدم Fairservis Jr وجهه نظر وتفسير مختلف كلياً عن آراء وتفسيرات الباحثين السابقين واعتمد في ذلك على القراءة الدقيقة للعلامات الهيروغليفية المنقوشة على الصلابة ، وانتقد جميع التفسيرات السابقة للصلابة وخاصة تفسير Gardiner ومنهجه في قراءة الصلابة. ويرى أن الفنان المصرى القديم كان يقصد في الغالب أن تقرأ الصلابة كنص، وانه استخدم بمهارة المناظر لتأكيد وتوضيح ما جاء حرفياً في النص، ويرى انه إذا اعتبرنا الصلابة نصاً تاريخياً فلا يمكن التخلي عن القراءة الهيروغليفية لقراءة وتفسير المناظر^{٣٠}؛ وعلق على الحرب المصورة على صلابة نعمر، وذكر أن الحرب الشائعة في مصر في عصر ما قبل الأسرات هي الحرب ذات النصل الواحد، وهي التي تم تصويرها في الصلابة والتي يقف عليها الصقر، وهي تختلف عن الحرب التي أشار إليها Gardiner، ويلاحظ عن سن/ شق الحرب سلسلة من الأخاديد المحفورة (شكل ٣) التي تشير إلى أهمية وظيفة ذلك الشق في تلك القطعة الأثرية المصورة، التي تشير الأدلة على أنها لا تصور هنا حرب بل على الأرجح مسمار أو خطاف أو دبوس مصنوع من مادة قابلة للنحت، حيث كان شائع استخدام في فترة عصور ما قبل التاريخ وتعرف باسم الدبابيس أو المسمامير،

فقط إلى منطقة الصيد (منطقة المستنقعات) وذكر هذه المنطقة هنا لا يعني بالضرورة أنها كانت تحت إدارة وسيطرة الإدارة المصرية بالكامل، بل كان هناك على الأقل ارتباط وثيق بمصر انظر:

GOEDICKE, « Die Laufbahn des *Mtn* », 22 ; notes (2 ; 3)

²⁶ KAPLONY, «Zu den beiden Harpunenzeichen der Narmerpalette», 78.

²⁷ WEILL, *Recherches sur la Ire dynastie et les temps prépharaoniques*, 136, n.1.

²⁸ MARK, *From Egypt to Mesopotamia*, 97.

²⁹ ALLAN, *One Palette, Two Lands*, 16.

³⁰ FAIRSERVIS JR, «A Revised View of the Na'rmr Palette», 1-4.

وبشكل عام كانت تصنع من العاج أو العظم، ومن المعروف أن مثل تلك القطع المنحوتة من العاج أو العظم تزخرف بشقوق أو نقوش.³¹

ويرى أن العلامة المصورة مع علامة البحيرة/ البركة هي دبوس وليس حربة، ويشير إلى مناقشة Gardiner للعلامة U.23³² والتي تبدو شكليا وظاهريا أزميل *mr* ويمكن قراءتها أيضا *3b*، ويشير إلى أن العلامة قد تمثل دبوس شعر معتمدا في ذلك على تصوير الأزميل في اسم نعمر على الصلاة، لذلك فمن المحتمل أن يكون هناك تصوير لدبوس الشعر يشير إلى القيمة الصوتية *3b* من منطلق تبادل المقاطع الصوتية بين *mr* و *3b*، وأن العلامة لا تمثل أزميل هنا بل دبوس شعر *3b*³³ وأنه يرمز إلى شئ هام وإساسي في الصلاة ولا بد أنه يرتبط بالسياق العام لمنظر الملك والخاضعين له، وربما يعبر عن مكان أو اسم العدو الراكع أمام الملك، ومن المحتمل يرمز إلى *3bw* العاج مادة صنع الدبوس والتي كتب بشكل متناقض تقريبا بمخصص الحربة في لغة العصر الوسيط³⁴.

ويذكر أنه إذا سلمنا بأن *3b* هي الدلالة الصوتية لتلك العلامة، فإن علامة البحيرة³⁵ (قرأها Fairservis Jr: *sn(t); nš; š*) تتبع تلك العلامة ويمكن أن تكون مخصص لها. وأن علامة *3b* تشير إلى إقليم إلفنتين³⁶ أرض العاج، وأن البركة/ البحيرة تشير إلى الظروف المستقبلية أو المائية عند الشلال الأول وقرأ العلامتان *3bš*.

ثم وضع عدة احتمالات وتفسيرات لمعنى علامة البحيرة: الاحتمال الأول أنها تقرأ *nš* لتشير إلى طرد الأعداء من إلفنتين ويتفق ذلك مع حدث المعركة المصور في الصلاة، الاحتمال الثاني أنها تقرأ *šni/ šn* لتشير إلى طرد أو حصار، الاحتمال الثالث أنها تقرأ *šnt* لتشير إلى حاكم أو عمدة وأن الشخص الراكع مخصص للكلمة، لذلك يمكن القول أن العلامتان تقرأ *3bš* ومن المحتمل أنها تشير إلى حاكم إقليم إلفنتين وهو الشخص الملتحي العاجز والراكع أمام نعمر.³⁶

³¹ FAIRSERVIS Jr, «A Revised View of the Na'rmr Palette», 4.

³² GARDINE, A.H., *Egyptian Grammar*, 3rd ed., Oxford: Griffith Institute Ashmolean Museum, 1973, 518.

³³ ذكر Fairservis Jr أن العلامة تمثل دبوس مخز أو ذات سن أو خطاف صيد مصنوع من العاج ومحفور عن الشق / السن لتحديد وظيفته ومادته وان السن وشكل الناب يدلان على أن القطعة تمثل العاج وأنها ليست الحربة المعتاد تصويرها في العصر القديم؛ وباعتبارها عاجية تنطق *3b* ومن حيث المكان ربما تكون مرادف صوتي ل *3bw* التي تشير إلى إقليم إلفنتين. انظر:


FAIRSERVIS Jr, «A Revised View of the Na'rmr Palette», 11, N^o. 26.

³⁴ FAIRSERVIS Jr, «A Revised View of the Na'rmr Palette», 5.

³⁵ يرى Fairservis Jr أن العلامة التصويرية للبركة/ البحيرة (N.37) *š* تشير إلى منطقة مغمورة بالمياه في شكلها المبكر، ويقترح أيضا قراءة *nt* لعلامة المياه (N.35) المصور في العلامة = من أسلوب رسمها، لذلك يرى أن التركيب *nt* ربما يقرأ *šnt* وربما يكون مرادف صوتي لاسم *šnt* الذي يعني عمدة أو حاكم مدينة وأن الشخص الراكع مخصص للكلمة .


FAIRSERVIS Jr, «A Revised View of the Na'rmr Palette», 11, N^o. 27; 28.

³⁶ FAIRSERVIS Jr, «A Revised View of the Na'rmr Palette», 5.

ينتقد Allen تفسير Fairservis Jr وقراءته للصلاية ومنهجه المعتمد فقط على القراءة الصارمة للعلامات الهيروغليفية وتجاهله للمناظر وما تعبر عنه وتجاهله أيضا لفقة اللغة. وإن إدعاءه أن الفنان المصرى القديم كان يقصد فى الغالب أن تقرأ الصلاية على أنها نص يوجد فيه تجاهل للجوانب الحيوية للفن المصرى القديم التى كانت تستخدم طوال التاريخ المصرى القديم مع النص لتوضيح وتأكيد بعضها البعض. وأن قراءته للعلامتان  تتجاهل المنظر الذى يصور رأساً بشرياً كبيراً يعلوها الصقر و تخرج منه أرض تنمو فيها سيقان البردى والتى ترمز فى الغالب لأرض الوجهة البحرى ، والتى ترتبط بالعلامتان ارتباطاً وثيقاً بسبب اتجاهها وحجمها ومحاذاتها على الصلاية.³⁷

ويتفق الباحث مع نقد Allen لتفسير و لمنهج Fairservis Jr فى قراءة للصلاية، نظرا لمبالغته فى تفسير وقراءة العلامات الهيروغليفية بشكل دقيق و صارم ومبالغ متجاهل فيه اجرومية اللغة المصرية القديمة وخاصة فى قراءته لعلامة الحرية (T.21) والتى فسرها على أنها تمثل الأزميل وتقرأ *3b* وتشير إلى أرض العاج (إفنتين)، وأيضاً قراءته للعلامة البحيرة (N.39) بشكل دقيق ومفصل والتى اعتمدت على تقسيم العلامة إلى علامتين وعدم قراءتها كوحدة واحدة تعبر عن قيمة صوتية واحدة، وايضا تفسيرها على أنها تعبر عن الحاكم، لتشير العلامتان إلى حاكم إقليم إفنتين، حيث يرى Fairservis Jr أيضاً أن أقاليم إفنتين وإدفو وميدجاي النوبة ممثلة فى الصلاية بالإضافة إلى ستة أقاليم من أراضي البردى غير معروفة، وأن الصراع المصور على الصلاية يعبر عن الصراع بين الرعاة والمزارعين فى منطقة وادي النيل على مساحة من الأرض فى تلك المنطقة، ويشرح من خلال قراءته للعلامات الهيروغليفية التى فى الصلاية نظريته المتعلقة بالثروة الحيوانية والتى تؤدى إلى استنتاج يفيد أن الصلاية تم نحتها وصنعها من قبل حامل الصندوق للملك نعرمر، الذى رافق الملك نعرمر فى حملة على صعيد مصر وأهدى له الصلاية فى نخن.³⁸

١,٢ . الآراء التى ترى أن العلامتان يعبران على اسم العدو أو لقبه:

يقترح عديد من الباحثين أن مناظر ظهر صلاية نعرمر تشير إلى انتصار فعلي على عدو متمركز فى الدلتا، وكان حاكمه يُدعى وعش *Wꜥš*، وفقاً للقيمة الصوتية للعلامات المنقوشة بجوار الشخص الراكع.³⁹ وكان Gardiner أول من أشار إلى ان العلامتان  يعبران عن اسم العدو الراكع أمام نعرمر، حيث ذكر أن العلامتين الهيروغليفيين اللتان نقشا فوق رأس العدو يشيران أيضا إلى اسماء أو ألقاب أشخاص، لذلك ربما تعبر العلامتان عن اسم الزعيم الأسير *Washi* وعش (الحرية *wꜥ* ، والبحيرة / البركة *š*). وأن المنظر

³⁷ ALLAN, *One Palette, Two Lands*, 13-14. BARD, K.A., « The Emergence of the Egyptian State (C.3200-2686 BC) », In *The Oxford History of Ancient Egypt*, Edited by I. Shaw, Oxford: Oxford University Press, 2003, 75.

³⁸ FAIRSERSVIS Jr, «A Revised View of the Na'rmer Palette», 4; 10-12; 16-17; 18-19; PEREZ LARGACHA, A., «The Rise of the Egyptian State and Carneiro Circumscription Theory», *CRIPPEL* 18, 1996, 107-118; ALLAN, *One Palette, Two Lands*, 14.

³⁹ KEMP, B.J., *Ancient Egypt. Anatomy of a Civilization*. 2nd ed., London: Psychology, 2009, 84.

المصور فى الأعلى على اليمين (رأس بشرى كبير يعلوها الصقرو تخرج منه أرض تنمو فيها سيفان البردى) ربما مخصص لشرح ولتوضيح المنظر المصور فى المنتصف؛ ومن الواضح أن مضمون وجوه الجمل الكاملة فى العصور التاريخية المبكرة كان لا يمكن نقله إلا من خلال مجموعة علامات رمزية عبر عن عناصرها بكلمات منفصلة. والمعنى المفترض هو: الصقر حور أى الملك يقود أسرى سكان أرض البردي (الدلتا *mhwt*-t3).^{٤٠}

وينتقد Kaplony تفسير وقراءة Gardiner للعلامتين، ويذكر أن وجهة نظره لا تتصف التشابه الدقيق الذي بين هذا الشخص الراكع أمام نعمر والشخصين العزل المصوران فى السجل السفلى لظهر الصلاة. حيث أن من بين هذين الشخصين، ومن المرجح أنه الشخص المصور على اليسار، تم تحديده أنه ممثل لمدينة من خلال العلامة الهيروغليفية التى تصور سور أو جدار مدينة، حيث تمكن Schoot من خلال تلك العلامة التعرف على أقدم اسم لمدينة منف^{٤١}؛ لذلك ينبغى استبعاد التفسير الذى يشير إلى أن العلامتين تمثلان اسم شخص^{٤٢}؛ ويرى بعض الباحثين أن هذا التفسير الذى يشير إلى ان العلامتان يعبران عن اسم العدو ويدعى وعش^{٤٣}، تفسير مشكوك فيه للغاية، لأنه كان من غير المعتاد أن تقدم الوثائق الرسمية فى مصر القديمة اسم العدو فعلياً^{٤٤}.

ويخالف Schulman التفسيرات التى ترى أن العلامتان يعبران عن اسم المنطقة التى ينتمى لها العدو، ويؤكد على أنهما يعبران عن اسم العدو المهزوم أمام نعمر وليس اسم المنطقة أو الأراضي التى ينتمى إليها، ويرى أن هذا التفسير هو التفسير الصحيح ويؤكد من خلال وجود العديد من القطع الأثرية التى ترجع لعصر بداية الأسرات، والتى نقش عليها اسم الشخص بالعلامات الهيروغليفية بالقرب من رأسه، وهذا الأمر موجود وموثق على وجه صلاة نعمر، حيث يظهر اسم نعمر أمامه مرتدياً التاج الأحمر.^{٤٤}

ويؤكد Allen على هذا التفسير ويربط بين العدو الراكع أمام نعمر ويدعى وعش^{٤٣} وبين المنظر الذى صور فوقه ويمثل الصقر حور يقف فوق مجموعة معقدة من العلامات الهيروغليفية التى تخرج منها رأس بشرية. ويرى أن الشكل المستطيل يعبر عن العلامة الهيروغليفية \equiv التى تمثل الأرض، بينما فر

⁴⁰ GARDINE, *Egyptian Grammar*, 7.




⁴¹ SCHOTT, *Hieroglyphen*, 22.

⁴² KAPLONY, «Zu den beiden Harpunenzeichen der Narmerpalette», 76.

^{٤٣} يلاحظ أن المصريين لم يسجلوا أسماء خصومهم على آثارهم حتى لا يتركوا لهم سبباً إلى الخلود، فيما خلا مرات متأخرة نادرة مثل نقوش معركة قادش التى ذكروا فيها اسم أخى ملك الحيثيين بعد ان وصفوه بالجبن؛ ولكنهم لم يجدوا بأساً من ذكر أسماء أقاليم خصومهم باعتبارها أسماء باقية؛ انظر: صالح، عبد العزيز، حضارة مصر القديمة وآثارها، ٢٢٤، هامش رقم ١٦٨.

⁴⁴ SCHULMAN, «Narmer and the Unification: A Revisionist View», 80 (No. 6); ALLAN, *One Palette, Two Lands*, 57.

Who is Washa in Narmer Palette?
Islam Ibrahim Amer

سيقان البردي على أنها تمثيل مبكر للعلامة للهيروغليفية  التي تشير إلى الدلتا وباعتبارها نباتاً رمزياً لمصر السفلى، فإن نبات البردي يشير بوضوح إلى منطقة مستنقعات يمكن تحديدها بشمال مصر. حيث ارتبط نبات البردي في نقوش مقبض سكين متحف المتروبوليتان بالأسرى والتاج الأبيض، بينما تُظهر علامة  التي تشير إلى جزء من اسم نعمر *mr* وترمز أيضاً لمدينة أبيدوس، والعلامة  التي تشير أيضاً إلى جزء من اسم نعمر والتي يخضع لها نبات البردي على رأس شخصية بشرية. ويرى أن بناء تلك العلامات الهيروغليفية الذي يخرج منه رأس بشري متصل بعلامة الأرض يعبر عن شعب بأكمله وليس مجرد موقع جغرافي. وأن اتجاه تلك الرأس البشرية المواجهة لنعمر نحوه، كما هو الحال في اتجاه العدو الراكع وعش *Wꜥꜥ* (شكل ٤)، يشير إلى أن شكل الشخص الراكع ومجموعة علامات البردي يكمل بعضهما البعض ويعبر عن الموقع أو المنطقة الذي انطلق منه هذا العدو، ومن المحتمل أن يكون عش *Wꜥꜥ* هو الزعيم أو الحاكم المحلي لتلك المنطقة.^{٤٥}

ويؤكد Dreyer على هذا التفسير للعلامتان وأنها يعبران عن اسم العدو الراكع أمام نعمر ويدعى عش *Wꜥꜥ* من خلال الأدلة الأثرية، حيث عثر في المنطقة المحيطة بمقبرة نعمر (B17/ 18) بأبيدوس على قطع عظمية صغيرة يعتقد أنها استخدمت في زخرفة وتطعيم صندوق خشبي، وعلى إحدى تلك القطع كتب اسم نعمر في السرخ ومرتبطة بعلامة العنخ، وصور على القطع الأخرى أسرى وشخصيات تحمل صولجاناً وشخصيات أخرى تقدم قرابين أو هدايا، وكتب في إحدى تلك القطع علامة الحرية مع علامة هيروغليفية تمثل بحيرة / بركة مياة (شكل ٥)^{٤٦}، ويرى Dreyer أن تلك العلامات تتطابق مع اسم عش *Wꜥꜥ* الذي نقش عند رأس العدو الراكع أمام نعمر في صلاته، مما يشير إلى وجود صلة بين تلك القطع العظمية وصلابة نعمر وأن تلك الصور المجزأة المنقوشة على تلك القطع تؤكد أيضاً على الحدث التاريخي المسجل على صلاية نعمر، وقد تكون أيضاً مرتبطة بما صور على الختم الأسطواني وطبعة الختم العاجي لنعمر. وأن عدم ظهور اسم *thnw* على تلك القطع العظيمة، الذي يعبر عن شعوب غرب الدلتا وليبيا والذي ظهر على الختم الأسطواني وطبعة الختم يشير إلى أكثر من صراع في غرب الدلتا.^{٤٧}

⁴⁵ ALLAN, *One Palette, Two Lands*, 58; MARK, *From Egypt to Mesopotamia*, 91; WILLIAMS, B., LOGAN, T.J. & MURNANE, W.J., « The Metropolitan Museum Knife Handle and Aspects of Pharaonic Imagery before Narmer», *JNES* 46, 1987, 247; DREYER, *Narmerpalette und Städtepalette*, 254; SCHULMANS, «Narmer and the Unification: A Revisionist View», 83-84; KÖHLER, *History or Ideology*, 500.

⁴⁶ DREYER, G., & OTHERS, «Ummel-Qaab Nachuntersuchungen in Frühzeitlichen Königsfriedhof», *MDAIK* 59, 2003, 87.

⁴⁷ DREYER, *Narmerpalette und Städtepalette*, 256; DREYER, «Ummel-Qaab Nachuntersuchungen in frühzeitlichen Königsfriedhof», 88; ALLAN, *One Palette, Two Lands*, 73.

ويقترح بعض الباحثين أن العلامتين W^c تعبران عن لقب، وكان أول ما اقترح هذا الرأي هو Petrie حيث ذكر أن لقب W^c الذي يعني الشخص الذي يحكم بمفرده، أو رئيس القبيلة عرف منذ عصور ما قبل التاريخ، حيث تم غزو وهزيمة آخر هؤلاء الحكام المستقلين W^c - δ (حاكم أو زعيم البحيرة) على يد نعمر، كما هو موضح في صلاته الكبيرة.⁴⁸

ويذكر أيضاً أن العلامتان تقرأ W^c - δ وتعنى "الوحيد (فى) البحيرة أو حاكم البحيرة" وربما تشير إلى الفيوم معتمداً في ذلك على أن العلامات الهيروغليفية المنقوشة على القطع الأثرية التي ترجع للعصور التاريخية المبكر كانت معظمها علامات رمزية ideographic، لذلك ليس من المرجح أن العلامتان يعبران عن كلمة واحدة.⁴⁹ وقد وضع Jones تلك العلامتان ضمن بعض الألقاب غير المكتملة والغامضة، وقرأهما W^c (n) δ وتعنى "الشخص الوحيد من البركة/الوحيد من البركة؟" لكنه وضع بجانب المعنى علامة استفهام (؟)، وأشار إلى دراسات وآراء الباحثين وذكر أن العلامتين ربما يعبران عن اسم الضحية في صلاته نعمر ويدعى وعش $Washa$ ، وقد رفض Keimer تماماً الرأي الذي يشير إلى استخدام تلك العلامات كلقب، ويذكر حتى إذا اعتبرنا إن العلامتين تعبران عن اسم مكان فإنه اسم غير مصرى، وذلك إذا تم الالتزام بترتيب الحروف الساكنة $W^c\delta$ وبالتالي يعتبر كلا العلامتان عبارة عن حرفين لهما قيمة صوتية تعبر عن كلمة أو اسم.⁵¹

١,٣. الآراء التي ترى أن العلامتين تعبران عن وصف حدث أو فعل كوني ديني:

يرى بعض الباحثين أن النقاش حول صلاته نعمر انقسم وبشكل حاد حول ما إذا كانت المناظر المصور عليها تشير إلى أحداث تاريخية حدثت بالفعل، أو أنها تعبر عن احتفالات تذكارية تتكرر من عهد إلى آخر، تحفي بقدرة الملك على السيطرة والاختصاص والهيمنة بشكل عام.⁵² ويقترح بعض الباحثين من ناحية أخرى أن أنواع التمثيلات المختلف في الصلاته قد لا تسجل ولا تخلد أعمال بطولية محددة للحكام الذين كلفوا بها، بل قد تعبر عن تطلعات عامة تتوافق مع معايير الحكم.⁵³ ويرى البعض الآخر من الباحثين أنه يجب دراسة صلاته نعمر مثل أى قطعة أثرية فنية في حد ذاتها من حيث شكلها المحدد ومناظرها الممثلة وما هو السياق الذي استخدمت فيه. ويقدم O'Connor في دراسته التي تقدم تفسيراً جديداً لصلاته نعمر الرأي الذي يشير إلى أن مناظر الصلاته لا تعبر عن حدث تاريخي بل تعبر عن حدث ديني كوني معتمداً في ذلك على الأبحاث الحديثة التي درست بدقة الزينة الملكية بما فيها التيجان الملكية وخاصة دراسة

⁴⁸ PETRIE, W.M.F., «The Rulers», in: *Ancient Egypt*3, 1925, 84 (80); 81(887)

⁴⁹ QUIBELL, J. E., *Hierakonpolis I*, London, 1900, 10.

⁵⁰ JONES, *An Index of Ancient Egyptian Titles*, 1020, 13.

⁵¹ KEIMER, *Aegyptus* 7 (3-4), 1926, 186-187, (Note. 2); KAPLONY, «Zu den beiden Harpunenzeichen der Narmerpalette», 77.

⁵² O'CONNOR, *The Narmer Palette: A New Interpretation*, 149.

⁵³ BAINS, J., *Visual and Written Culture in Ancient Egypt*, Oxford: Oxford University Press, 2007, 122.

Who is Wascha in Narmer Palette?
Islam Ibrahim Amer

Katja Goebbs⁵⁴ والتي فتحت وجهات نظر جديدة حول صلاية نعمر، تلك التفسيرات ووجهات النظر يبدو أنها لم يتم القاء الضوء عليها بشكل عميق⁵⁵؛ ويرى فريق آخر من الباحثين انه يجب دراسة تلك الصلاية كقطعة أثرية فنية من حيث الشكل والمناظر فقط ومعرفة السياق التي استخدمت فيه؛ وإدراك أن ماضي ومستقبل تلك الصلاية يشارك في تفسير المعاني المحتملة لمناظرها، وأنها مرتبطة من حيث المادة والشكل والمناظر بصلايات أخرى⁵⁶، وأن جوانب معينة من مناظر تلك الصلاية ظلت تقريباً تستخدم طوال العصور الفرعونية.⁵⁷

ويذكر إن المنظر الأكثر تأثراً وله صلة بالأبحاث الحديثة المتعلقة بالزينة الملكية في مصر القديمة، هو المنظر العلوي المصور على وجة صلاية نعمر، الذي يظهر الملك وهو يتجه نحو صفيين من الجثث المقطوعة الرأس. ويشير إلى دراسة Diana Pacht⁵⁸ التي ذكرت أن الملك نعمر يرتدي في هذا المنظر زيًا غير عادي ونادراً للغاية، والذي ظهر كله أو معظمه أحياناً على الملوك اللاحقين حتى حوالي عام ١٢٥٠ قبل الميلاد، ويعرف باسم "زي مصر السفلى"، والذي يتضمن رموزاً تمثيلية تشير إلى بيئة المستنقعات، حيث يرتدى المأزر المصنوع من الخرز (بما في ذلك من زخارف البردي ونباتات المستنقعات)، و رداءً مثل الشبكة على شكل أناء مزين ببراعم البردي ذي الثنايات المجعدة والتي تشبه الستارة، يتدلى منه تيممة طائر السنونو (تيممة *sibt*) (شكل ٦).⁵⁹ وتذكر أن هذا الزي بعنصره الزخرفية يرمز في مجمله إلى الولادة اليومية (أو إعادة الميلاد) لمعبود الشمس رع.⁶⁰

ثم يشير O'Connor إلى التاج الأحمر الذي يرتديه نعمر في هذا المنظر والذي ارتبط لاحقاً بمصر السفلى وحكامها، ويرى أن التاج الأحمر له أهمية أخرى ورمزية ومعاني عامة أخرى، حيث يرمز

⁵⁴ GOEBBS, K., *Crowns in Egyptian Funerary Literature: Royalty, Rebirth, and Destruction*, Oxford: Griffith Institute, 2008.

⁵⁵ O'CONNOR, *The Narmer Palette: A New Interpretation*, 150.

⁵⁶ انظر مثلاً صلاية الكلبين أو ابني أوى التي عثر عليها في نخن وتوجد حالياً بمتحف الأشمولين بجامعة أكسفور

WENGROW, D., *The Archaeology of Early Egypt: Social Transformations in North-East Africa, 10,000 to 2650 BC*. Cambridge: Cambridge University Press, 2006, 180, FIG. 9,3.

⁵⁷ O'CONNOR, *The Narmer Palette: A New Interpretation*, 150.

من مناظر صلاية نعمر التي استمرت في الثقافة والتقاليد المصرية القديمة منظر ضرب نعمر للعدو الراكع وكان هذا المنظر له مناظر بسيطة مماثلة ظهرت في العصور التاريخية المبكرة، وأصبح هذا المنظر يُستخدم بشكل متكرر بعد ذلك على صروح المعابد وأماكن أخرى، وحتى أواخر العصر الروماني.

⁵⁸ PATCH, D., «A "Lower Egyptian" Costume: its Origin, Development, and Meaning», *JARCE* 32, 1995, 93-116.




⁵⁹ O'CONNOR, *The Narmer Palette: A New Interpretation*, 150-151; WENGROW, *The Archaeology of Early Egypt*, 43, FIG. 2,2.

⁶⁰ PATCH, «A "Lower Egyptian" Costume: its Origin, Development, and Meaning», 93-116; O'CONNOR, *The Narmer Palette: A New Interpretation*, 150.

أيضا إلى الدم والذبح والدمار، وأن لونه الأحمر مقصوداً للمساواة مع الضوء أو اللون المتألئ الجديد أو المظلم الذي يتعلق مثلا بالدم.⁶¹ ويذكر أن Goebbs أثبت أن التاج الأحمر بشكل عام لا يرمز إلى شروق الشمس فقط، بل يشير أيضاً إلى المعارك الدموية (التي تظهر وتنعكس في السماء وقت الفجر، حيث تكون السماء في هذا الوقت مكسوه باللون الأحمر) التي كان يجب يخوضها المعبود رع إله الشمس ضد الأعداء الذين كان يجب قتلهم حتى يتمكن المعبود رع إله الشمس من تحقيق ولادته اليومية.⁶²

ويفترض O'Connor أن نعمر في هذا المنظر بناءً على تاجه وزيه يمثل أحد المدافعين الإلهيين عن المعبود رع، وربما يمثل شخصية المعبود رع نفسه، في سياق احتفال ملكي يُنظر إليه على أنه مماثل وداعم لهذه الأحداث التي تهز الكون وتشكله. وأن منظر الرجال/ الأسرى المذبوحين أمامه يمثلون أعداء رع المهزومين المصورين بدقة كأطعمة معدة لالتهام⁶³؛ وأن شكل زي نعمر الذي على شكل شبكة يرمز إلى أن أعداء المعبود رع الذين وقعوا حرفياً في شرك شبكته قبل قتلهم والتهامهم⁶⁴.

ويذكر أن الربط بين الجثث المقطوعة الرأس والأحداث الدرامية المرتبطة بشروق الشمس يتأكد من

خلال العلامات الهيروغليفية  المنقوشة فوقها مباشرة، وهذه العلامات تمثل وتشكل نسخة مبكرة بشكل غير عادي من التصور الذي عرف فيما بعد في العصور التاريخية بفكرة أوبمفهوم "قارب الصباح" التي يحمل معبود الشمس (رع) المولود من جديد إلى السماء. ويلاحظ أن القارب المصور على صلاية نعمر تم تزويده بمقدمة ومؤخرة مرتفعتين بشكل مناسب، ويسبقها طائر السنونو، وهو طائر يرتبط سلوكه المميز بقوة بشروق الشمس في المناظر فيما بعد⁶⁵؛ وقد تشير العلامة التصويرية  التي نقشت أمام طائر السنونو  إلى الأبواب (كتاب البوابات) التي تفتح للسماح للشمس المولودة من جديد بدخول السماء (شكل ٧).

⁶¹ GOEBS, *Crowns in Egyptian Funerary Literature: Royalty, Rebirth, and Destruction*, 163 ff; O'CONNOR, *The Narmer Palette: A New Interpretation*, 151.

⁶² O'CONNOR, *The Narmer Palette: A New Interpretation*, 151; GOEBS, *Crowns in Egyptian Funerary Literature: Royalty, Rebirth, and Destruction*, 371.

انظر عن اللون الأحمر وارتباطه بعقيدة الشمس: فؤاد، تامر أحمد، "رمزية الألوان ودلالاتها في العمارة والفنون حتى نهاية عصور الدولة الحديثة، دراسة دينية أثرية"، رسالة ماجستير غير منشورة، كلية الآثار جامعة القاهرة، ٢٠٠٤، ٢٤٧.

⁶³ O'CONNOR, *The Narmer Palette: A New Interpretation*, 151; GOEBS, *Crowns in Egyptian Funerary Literature: Royalty, Rebirth, and Destruction*, 222-223; 258.


⁶⁴ PATCH, «A "Lower Egyptian" Costume: its Origin, Development, and Meaning», 93-116.

⁶⁵ ENANY, A., «Towards Sunrise: Innovations in the Representations of the Swallow in the Funerary Papyri of the Twenty-First Dynasty», *JEA* 108 1-2, 2022, 123-141; COOPER, J., & LINDA, E., «Transforming into a Swallow: Coffin Text spell 294 and Avian Behavior», *ZÄS* 142, №1, 2015, 12-24; VELDE, H. TE., «The Swallow as Herald of the Dawn in Ancient Egypt», In *Ex orbe Religionum: Studia Geo Widengren, XXIV mense apr. MCMLXXII quo die lustra tredecim feliciter explevit oblata ab collegis, discipulis, Amicis*, Edited by: Bergman, J.K. Drynjev, and H. Ringgren, *Collegae Magistro amico Congratulantibus* 1, Leiden Brill, 1972, 26-31.

ويرى أنه من المحتمل أن السجل العلوي لوجة الصلاية يمثل تجسيداً لكل من الدراما المتعلقة بإعادة ميلاد الشمس، والاحتفالات الملكية التي تشبه هذه العملية أو توازيها. وهذا الاحتمال يدعم فكرة أن المناظر الشاملة للصلاية تسجل احتفالات عامة بدلاً من أحداث تاريخية محددة. كما تحتوى الصلاية في سجلتها صوراً متعددة الأشكال على كلا الوجهين تلك الصور ترمز إلى أنحاء الكون، حيث تشير وترمز المعبودات التي صورت على شكل شبه بقرة في قمة الصلاية إلى السماء، بينما ترتبط السجلات السفلية للصلاية بالأرض أو ربما بالعالم السفلي أيضاً؛ ومن المحتمل أن الشكل المميز لقمة الصلاية يرمز ويشير إلى الجبل ذي القمتين المزدوجتين الذي يشكل في المناظر اللاحقة جزءاً من كلمة *3ht* بمعنى الأفق، والمنطقة الفاصلة بين الليل والنهار، وموقع موت الشمس (غروب الشمس) والبعث (شروق الشمس). وهذا يشير إلى أن السجل العلوي من وجه الصلاية يحتفل بشروق الشمس.

ويرى أيضاً أن الملك نعمر الذي صور على ظهر الصلاية وهو يضرب العدو الراكع ويرتدى التاج الأبيض لمصر العليا، يرمز أيضاً إلى الضوء العام واللامع للقمر والنجوم، وكذلك للشمس في وضوح النهار، وأن الصلاية تعبر عن حدث كوني وليس تاريخي. وربما تم تصوير انتصارات الملك العامة على أعدائه على الأرض في ظهر الصلاية على أنها موازية لانتصارات معبود الشمس رع التي صورت في وجه الصلاية؛ وربما يرمز الأسرى وضحايا نعمر الذين صور في الصلاية بشكل مباشر إلى أعداء معبود الشمس وربما تشير العلامات والمناظر التي تعبر عن المستنقعات (نبات البردى رمز مصر السفلى) إلى المستنقعات والأراضي الرطبة المليئة بالمخاطر المرتبطة بحروب معبود الشمس (رع) في الصباح والتي كانت تتجمع حول الأفق *3ht*. لذلك من المحتمل أن العلامتين اللتين نقش بجوار رأس العدو الراكع لايعبران عن اسم بل عن وصف لفعل "ضرب الأراضي الرطبة"، وأن الحربة ذات النصل الواحدة المستخدمة هنا توازي تماماً الحربة التي يحملها الصقر الذي يحوم فوق (ويدافع؟) عن مركب الشمس الواضح على وجه الصلاية⁶⁶.

٢. مناقشة عامة:

يلاحظ أن معظم الآراء والتفسيرات التي قدمت لتفسير ولقراءة العلامتان  ولتوضيح معناهما وما الذي يعبران عنه في صلاية نعمر قائمة على الافتراضات والاحتمالات، وليس على أدلة أثرية مؤكدة مدون عليها مثل تلك العلامتان ومرتبطة ارتباط مباشر بمناظر ونقوش الصلاية وصاحبها الملك نعمر، وخاصة تلك الآراء والتفسيرات التي ترى أن العلامتين تعبران عن اسم مقاطعة أو منطقة وأيضاً تلك التفسيرات والآراء التي ترى أن مناظر صلاية نعمر وما عليها من نقوش تشير إلى حدث ديني كوني وليس حدث تاريخي محدد مرتبط بتوحيد مصر.

⁶⁶ O'CONNOR, *The Narmer Palette: A New Interpretation*, 152.

والذى دفع الباحث إلى القول أن معظم تلك الآراء والتفسيرات السابقة قائمة على احتمالات وافترضات وليس مؤكد بأدلة أثرية ذات صلة بصلاية نعمر، الأبحاث والدراسات الحديثة التي قدمت عن عصر بداية الأسرات والقائمة على قطع أثرية ذات صلة تاريخية بهذا العصر المبكر وخاصة القطع واللقى الأثرية الخاصة بالملك نعمر والذي تم العثور عليها في منطقة أبيدوس (بالتحديد منطقة أم القعاب).⁶⁷ والتي أدت إلى تغيير وتوسع كبير إلى حد ما في الصورة المتعارف عليها عن عصر بداية الأسرات الذي كانت فيه مصر مقسمة إلى العديد من الممالك أو المقاطعات القوية في الجنوب والشمال. ومن دراسة تلك اللقى الأثرية تم التعرف على بعض أسماء حكام ممالك ومقاطعات الشمال المعاصرين للملك نعمر.⁶⁸ ويلاحظ أن بعض القطع واللقى الأثرية التي عثر عليها في مقبرة نعمر (B17/ 18) بأبيدوس مرتبطة ارتباطا وثيقا من حيث الشكل والمضمون بصلاية نعمر، حيث تتشابه مع تلك الصلاية ومع الختم الأسطواني لنعمر في بعض المناظر وبعض النقوش، وبذلك تستخدم في إلقاء الضوء على دور نعمر في توحيد مصر.⁶⁹

تدعم بعض تلك اللقى الأثرية الآراء التي ترى أن العلامتين تعبران عن اسم العدو الراكع أمام نعمر في صلايته ويدعى: $W^c\text{-}\text{š}$. ومن أهم تلك اللقى هي اللقى العظمية والعاجية التي عثر عليها في المنطقة المحيطة بمقبرة الملك، ويعتقد أنها استخدمت في زخرفة وتطعيم صندوق خشبي، حيث صور في إحدى تلك القطع عمود أو سارى تحمل ذراعين تمسك بحبل ودون أسفله علامة الحرية مع علامة هيروغليفية تمثل بحيرة / بركة مياة 𓏏 (شكل ٨)،^{٧٠} ويلاحظ أن تلك العلامات تتطابق مع اسم وعش $W^c\text{-}\text{š}$ الذى نقش أمام العدو الراكع أمام نعمر في صلايته. ويرى Dreyer أن تلك العلامتان سواء في صلاية نعمر أو في تلك القطعة يعبران عن اسم العدو ويدعى $Washa$. ويتفق الباحث مع هذا الرأي نظرا لأن تلك العلامتان في هذه القطعة لو كانت تعبر عن اسم أو عن الشعار الرسمى لمقاطعة أو إقليم كان الفنان صورها فوق السارى أو العمود مثل أسماء أو شعارات المقاطعات التي كانت عادة ما تعلق سارى أو عمود ينتظم في ثلاثة أشكال 𓏏 ؛^{٧١} والذي يؤكد ذلك أيضا أن تلك القطعة من ضمن قطع عظمية

⁶⁷ KÖHLER, E.C., «Abydos/Umm el-Qaab, Ägypten: Aufarbeitung der Arbeiten in den Prädynastischen und Frühzeitlichen Königsgräbern. Die Arbeiten des Jahres 2015», *e-Forschungsberichte des Deutschen Archäologischen Instituts* 1, 2017, 19-21; DREYER, G. & OTHERS, «Umm el-Qaab: Nachuntersuchungen im Frühzeitlichen Königsfriedhof, 25. /26. /27. Vorbericht», *MDAIK* 73, 2017, 15-104; WILKINSON, E.T., *Early Dynastic Egypt*, London / New York: Routledge, 1999; WILKINSON, «Political Unification: Towards a Reconstruction», 377- 395.

⁶⁸ MORENZ, L. D., «Gegner des Nar-mer aus dem Papyrus-Land: Nw und $W^c\text{-}\text{š}$ », *GM* 189, 2002, 81-88.

⁶⁹ DREYER, G., & OTHERS, «Umm el-Qaab. Nachuntersuchungen im Frühzeitlichen Königsfriedhof, 9. /10. Vorbericht», *MDAIK* 54, 1998, 77-167; DREYER, G., «Egypt's Earliest Hisyorial Event», *EA* 16, 2000, 6-7; MORENZ, «Gegner des Nar-mer aus dem Papyrus-Land: Nw und $W^c\text{-}\text{š}$ », 81; ALLAN, *One Palette, Two Lands*, 70.

⁷⁰ DREYER, & OTHERS, «Ummel-Qaab Nachuntersuchungen in Frühzeitlichen Königsfriedhof», 2003, 87.

^{٧١} السعدى، حكام الأقاليم في مصر الفرعونية، ٣٤؛

Who is Washa in Narmer Palette?
Islam Ibrahim Amer

وعاجية تصور اسم الملك نعرمر داخل سرخ ومرتبط بعلامة العنخ، وأسرى وشخصيات تحمل صولجانات وشخصيات أخرى تقدم قرابين وكوخين مستديرين وهذا يشير إلى وجود صلة بين تلك القطع وصلاية نعرمر وأن تلك الصور المجزأة المنقوشة على تلك القطع تؤكد أيضاً على الحدث التاريخي المسجل على صلاية نعرمر، وقد تكون أيضاً مرتبطة بما صور على الختم الأسطواني وطبعة الختم العاجي لنعرمر^{٧٢}.

وتعتبر طبعة الختم العاجي^{٧٣} (شكل ٩) التي عثر عليها أيضاً في مقبرة نعرمر بأبيدوس^{٧٤} من أهم تلك القطع الأثرية أيضاً التي استخدمت أيضاً في تفسير نقوش ومناظر صلاية نعرمر وختمه الأسطواني (شكل ١٠)^{٧٥} حيث يبدو من مناظرها ونقوشها المماثلة مع بعض مناظر ونقوش الختم الأسطواني أنها ذات صلة مؤكدة بصلاية نعرمر، وأن تلك القطع الأثرية تؤكد على الحدث التاريخي المسجل على صلاية نعرمر^{٧٦}.

ترجع أهمية تلك الطبعة التي تعتبر أقدم طبعة ختم تم اكتشافها في مصر^{٧٧}، إلى مناظرها ونقوشها المسجلة في السجل العلوي لها، حيث يلاحظ أنها مماثلة ومشابهة للمناظر التي تصور ضرب الأعداء المقهورين والسيطرة على أرض إلى مصر السفلى (الدلتا) من قبل الصقر حور (الملك) والتي صورت بشكل رمزي على هيئة أرض ينمو فيها سيقان البردى يخرج منها رأس البشري على صلاية نعرمر، وهذة المناظر مشابهة لحد ما للمناظر المصور على الختم الأسطواني لنعرمر^{٧٨}.

ويبدو أن تلك المناظر المصور على الختم الأسطواني تعبر وتصور سيطرة واستيلاء نعرمر على عدة أقاليم وأراضى في مصر السفلى *thnw* منها أراضى أجنبية مثل أرض ليبيا *thnw* بغرب الدلتا وأرض في شرق الدلتا *šzm.t*، ويظهر ذلك بشكل واضح في كل من مناظر صلاية نعرمر و طبعة الختم العاجي (انظر منظر ضرب العدو الليبي ويدعى *W^cš* والذي يعلوه الشكل الرمزي لأرض الدلتا بصلاية نعرمر، ومنظر الشكل الرمزي لأرض الدلتا بجواررة علامة *Onw* التي تشير إلى أرض ليبيا بطبعة الختم العاجي) بالإضافة

GARDINER, *Egyptian Grammar*, Sign-list. R.12, 502.

⁷² DREYER, *Narmerpalette und Städtepalette*, 256; DREYER, «Ummel-Qaab Nachuntersuchungen in Frühzeitlichen Königsfriedhof», 88; ALLAN, *One Palette, Two Lands*, 73.

⁷³ كانت طبعة الختم تستخدم لتأريخ تخزين القطع الأثرية التي سيتم إيداعها في المقبرة ملكية بأبيدوس، وعليها مناظر مماثلة لتلك المصور على ظهر صلاية نعرمر، كما صور عليها مناظر تعبر عن اسم يحدد عام معين من عهد نعرمر، لذلك تعرف باسم طبعة عام نعرمر، لذلك يرى الباحثين أنها تشير إلى حدث تاريخي محدد؛ انظر:

O'CONNOR, *The Narmer Palette: A New Interpretation*, 149; Allan, *One Palette, Two Lands*, 70.

⁷⁴ DREYER & OTHERS, «Umm el-Qaab. Nachuntersuchungen im Frühzeitlichen Königsfriedhof, 9. /10. Vorbericht», PL. 39. FIG.29.

⁷⁵ KAPLONY, P., *Die Inschriften der Ägyptischen Frühzeit*, Wiesbaden: Otto Harrassowitz, 1963, Abb. 5.

⁷⁶ DREYER, *Narmerpalette und Städtepalette*, 256; DREYER, «Ummel-Qaab Nachuntersuchungen in Frühzeitlichen Königsfriedhof», 88; ALLAN, *One Palette, Two Lands*, 73.

⁷⁷ HEAGY, *Archéo-Nil* 24, 2014, 67; WILKINSON, *Early Dynastic Egypt*, 68.

⁷⁸ MORENZ, «Gegner des Nar-mer aus dem Papyrus-Land: *Nw* und *W^c-š*», 81-83; DREYER, *Narmerpalette und Städtepalette*, 255; ALLAN, *One Palette, Two Lands*, 71.

إلى السيطرة على مناطق أخرى ظهرت على صلاية نعمر، حيث نقش في ظهر الصلاية ثور قوى يهدم سور مدينة محصنة نقش اسمها^{٧٩} داخلها ويطأ بحافره ذراع زعيمها الممد والمستسلم على الأرض، وفي وجه الصلاية اثنان من القتلى المقهورين مع كل منهما اسم مدينته^{٨٠}، ويقراً Morenz تلك المناظر والنقوش كالآتي:

K3-nht ptpt hfti.w wnt inb w3d (?)

“الثور القوي يدوس أعداء الحصون (الكبيرة) والأسوار (الصغيرة) وحكام أرض البردي (؟)”
ويعلق Morenz بقوله: “أنه من الممكن فهم المنظر، إذا جاز التعبير، كجملة ذات فاعل وفعل ومفعول به. ومع ذلك، فإن تلك القراءة والتفسير الفردي للنقوش على الأشخاص الثلاثة القتلى المقهورين يجب أن تظل افتراضية في الوقت الحالي؛ ولكن يبدو من المعقول على الأقل أنه تم ذكر ثلاثة أنواع مختلفة من المعارضين أو الأعداء هنا.”^{٨١} ويلاحظ من خلال مقارنة مناظر ونقوش تلك القطع الأثرية (خاصة بين الصلاية وطبعة الختم العاجي) أن الصلاية والختم العاجي مشتركان ومتشابهان في تصوير الشكل الرمزي لأرض الدلتا^{٨٢} (مصر السفلى *T3 mhꜣw*) الذي صور على هيئة أرض ذات رأس بشرية يخرج منها سيقان البردي أو عدو أو اسير مقهور يخرج أيضا من رأسه سيقان البردي:

^{٧٩} اختلفت آراء الباحثين حول قراءة ومعنى هذا الاسم، الذي نقش داخل جدار بشكل شبه منحرف به نتوءات/ سنون أو حز صغير، ويبدو انه يشير إلى اسم المدينة أو المكان الذي اخضعة الملك، وقد ربط بعض الباحثين بين هذا الشكل وشكل مماثل صور على صلاية المدن والحصون مع العلامة *𓆎* لتعبر عن اسم *thnw* (أرض ليبيا- صحراء غرب الدلتا)، ولكن يرى بعض الباحثين ان الشكلين مختلفين وأن النتوءات والتعرجات في الشكل المصور على صلاية المدن والحصون تمثل علامة *𓆎* وأنها ليست مشابهة لشكل شبه منحرف المصور على صلاية نعمر. ويرى بعض الباحثين أن الاسم من المحتمل أنه يشير إلى اسم حصن أو أنه وصف للثور بمعنى الغازي أو وصف لعملية اقتحام الحصن. بينما يرى Morenz أن هذا الشكل *𓆎* يمثل العلامة الهيروغليفية *𓆎* ويقراً *(i)ꜣ(3)* ليعبر أو يميز هذا العدو المقهور بأنه اجنبي انظر:


YEIVIN, S., «The Ceremonial Slate-Palette of King Narmer», In: *Studies in Egyptology and Linguistic in Honour of H.J. Polotsky*, edited by H.B. Rosen, Jerusalem: The Israel Exploration Society, 1964, 30-2; MARK, *From Egypt to Mesopotamia*, 98; ALLAN, *One Palette, Two Lands*, 61; MORENZ, «Gegner des Narmer aus dem Papyrus-Land: Nw und Wꜣ-š», 85; MORENZ, L., «(Magische) Sprache der “geheimen Kunst»», *SAK* 24, 1997, 191-201;

صالح، عبد العزيز، حضارة مصر القديمة وآثارها، ٢٢٦، هامش رقم ١٧٥.

^{٨٠} ALLAN, *One Palette, Two Lands*, 63-64; YEIVIN, *The Ceremonial Slate-Palette of King Narmer*, 24-25; MARK, *From Egypt to Mesopotamia*, 94-95.

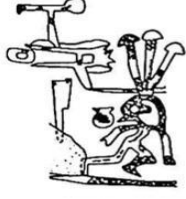
^{٨١} MORENZ, «Gegner des Narmer aus dem Papyrus-Land: Nw und Wꜣ-š», 83.

^{٨٢} استخدم هذا الشكل الرمزي للتعبير عن ممثل أرض الدلتا في مناظر الأسرة الثانية، حيث صور على قاعدة تمثال الملك

خع سخموى هذا الشكل  انظر:

JUNKER, H., «Die Feinde auf dem Sockel der Chaseschem-Statuen und die Darstellung von Geopferten Tieren», In: *Ägyptologische Studien*, edited by Firchow, O., Berlin: Akademie-Verlag, 1955, 162-175; SCHOTT, *Hieroglyphen*, 23, Pl. IX.

Who is Washa in Narmer Palette?
Islam Ibrahim Amer



الشكل الرمزي لأرض الدلتا من طبعة الختم



الشكل الرمزي لأرض الدلتا من صلاية نعمر

كما يلاحظ من خلال مقارنة المنظرين أن هناك تشابك بين الصورة والشكل الرمزي والعلامة الكتابية بشكل واضح في المنظر المصور على طبعة الختم، بينما نجد في المنظر الرئيسي المصور على ظهر الصلاية أن الصورة والشكل الرمزي تم تصويرهما بجانب بعضهما البعض، حيث يقف نعمر لضرب العدو المقهور والصقر حور المصور بذراع بشرية يخضع الأرض المصورة برأس بشرية و التي تنمو منها سيقان البردى بجوار بعضهما البعض، وعلى الرغم من عدم تحديد القيمة الصوتية لهذا الشكل الرمزي بشكل دقيق، لكن يمكن تحديد المعنى لهذا الشكل الرمزي ليعنى: حور يخضع أرض البردى، وأن الصقر حور هنا من المحتمل أن يعبر عن الإله الذي يعمل لصالح الملك أو يعبر عن الملك نفسه.⁸³

ويرى Morenz أنه لا يمكن التحديد بشكل قاطع إذا كان الشكل الرمزي (أرض برأس بشرية تنمو بها سيقان بردى) يعبر عن أرض الدلتا (مصر السفلى) فقط، أم يرتبط بشكل وثيق بالعدو أو الزعيم المقهور المصور اسفله، وإذا كان مرتبط بهذا الزعيم فهذا يشير إلى أن هناك تطابق وارتباط وثيق بين الشكل الرمزي والمنظر الذي يصور ضرب العدو من قبل نعمر.⁸⁴ وقد اختلف الباحثون حول قراءة وتفسير العلامات الهيروغليفية التي نقشت على الطبعة والصلاية، والتي تعبر عن أسماء تدور حول موضوع الصلاية وطبعة الختم، حيث أضاف Dreyer حرفين *th* إلى العلامة الهيروغليفية O المنقوشة بجوار رأس العدو المقهور الذي يخرج من رأسه سيقان البردى والمصور على طبعة الختم، وقرأها *thnw* لتشير إلى شعوب أرض ليبيا وغرب الدلتا، باعتبار أن العلامة O قيمة صوتية مكلمة لاسم *thnw*، وعلى الرغم من عدم وجود العلامة A المكلمة للاسم يجعل من الصعب التعرف على قراءة ومعنى الاسم، لكن من الممكن اعتبار الشكل الرمزي للعدو أو ذراعه مع العلامة O تشير إلى اسم *thnw*، لكن وجود سيقان البردى فوق رأسه يشير بشكل واضح ومؤكد أن هذا الشكل يرمز إلى أرض الدلتا⁸⁵، لذلك يرفض Morenz قراءة *thnw* للعلامة O

⁸³ GOLDWASSER, O., *From Icon to Metaphor: Studies in the Semiotics of the Hieroglyphs*, Göttingen: Universitätsverlag; Vandenhoeck & Ruprecht, 1995, 12, note. 33; MORENZ, «Gegner des Nar-mer aus dem Papyrus-Land: *Nw* und *W^c-š*», 85.

⁸⁴ MORENZ, «Gegner des Nar-mer aus dem Papyrus-Land: *Nw* und *W^c-š*», 85.

⁸⁵ DREYER, *Narmerpalette und Städtepalette*, 255 ; ALLAN, *One Palette, Two Lands*, 71.

ويرى أن تلك العلامة عبارة عن قيمة صوتية تعبر عن ممثل لاسرة ليبية وقرأها Nw^{86} ، وأن العلامة تعبر عن اسم زعيم ليبي يدعى Nw ، وأن العدو الذي يخرج من رأسه سيقان البردى يرمز إلى ممثل أرض الدلتا $mhw.t3^{87}$.

وتتضمن صلاية نعمرر اسماً واضحاً وقريب الشبه من هذا الإسم دون بجوار رأس العدو المقهور وهو اسم وعش $W^c\delta^{88}$ ، هذا الاسم ليس اسم مصري لذلك من المحتمل أن يكون اسم اجنبياً وربما يكون اسماً ليبيا قديماً⁸⁹؛ ويلاحظ ان هذا الاسم الذي يفترض أنه إسم أجنبي تم تدوينه بعلامات هيروغليفية ذات قيمة صوتية ربما لتوضيح المعنى، وأن هذه العلامات ذات الاشتقاق المصري استخدمت للتعبير عن إسم أجنبي، ويتضح ذلك من التشابه الذي بين اسم $W^c\delta$ واسم $Iti-\delta$ المدون في السجل الأول من حجر بالرمو تحت اسماء الملوك المصرية، والذي من المحتمل أن يعنى طبقاً للغة المصرية القديمة " الذي استولى على البحيرة أو القابض على البحيرة".

ووفقاً لتلك التفسيرات السابقة للاسماء والمناظر المنقوشة والمصورة في صلاية نعمرر وطبعة الختم، يتضح أن الملك نعمرر يظهر في تلك القطع الأثرية وهو يخضع ويسيطر على عدد من حكام ممالك ومقاطعات أرض البردى (الدلتا)، يدعى أحدهما Nw والأخرى يدعى $W^c\delta$ وعش، وهذا يشير إلى أن المناظر في تلك القطع الأثرية تشير إلى حدث تاريخي واحد وهو خضوع والسيطر على عدد من حكام أرض الدلتا، وربما أن الزعيم أو الحاكم Nw المدون اسمه في طبعة الختم كان من بين الأسرى العشرة المقتولين والمصورين أمام نعمرر المصور كملك مصر السفلى في موكب انتصاره على وجه الصلاية، حيث حكم العديد من الحكام الإقليميين منطقة الدلتا (مصر السفلى) ، وكان يعبر عنهم باسم العظماء $Wr.w$ ، حيث قسمت الظروف الجغرافية المتمثلة في فروع نهر النيل العديدة هذه المنطقة إلى عدة مناطق ومقاطعات حكمها العديد من الحكام الأقليميين ويبدو أن الملك نعمرر قد حارب العديد منهم لاختضاع مملكة مصر السفلى (أرض الدلتا) ومنهم الحاكم $W^c\delta$ والحاكم Nw^{90} .

ويتضح بشكل مؤكد أن كون تلك الاسماء أسماء أجنبية تشير إلى حكام وزعماء أجانب كانوا متمركزين في أرض الدلتا، والذي نجح الملك نعمرر في السيطرة على مناطقهم التي تقع بالتحديد في غرب الدلتا، من خلال التعرف على مجموعات عرقية أجنبية كانت متواجدة في أرض الدلتا خلال النصف الثاني

⁸⁶ LECLANT, J., «La "famille libyenne" au temple haut de Pépi I^{er}», In *Livre du centenaire: 1880-1980*, edite par Vercoutter, ., Le Caire: Institut français d'archéologie orientale, 1980, 49-54.


⁸⁷ MORENZ, «Gegner des Nar-mer aus dem Papyrus-Land: Nw und $W^c-\delta$ », 85.


⁸⁸ HELCK, W., *Untersuchungen zur Thinitenzeit*, Wiesbaden : Otto Harrassowitz, 1987, 86 ;95 ; SCHNEIDER, T., *Lexikon der Pharaonen*, München : Deutscher Taschenbuch Verlag, 1996, 487 ; MORENZ, «Gegner des Nar-mer aus dem Papyrus-Land : Nw und $W^c-\delta$ », 85.

⁸⁹ OSING, J., «Libyen, Libyer », in: *LÄ III*, Wiesbasden: Otto Harrassowitz, 1980, 1020.

⁹⁰ MORENZ, «Gegner des Nar-mer aus dem Papyrus-Land: Nw und $W^c-\delta$ », 85- 86.

من الألف الرابع قبل الميلاد⁹¹، حيث تشير أسماء بعض المقاطعات أو الأقاليم القديمة إلى وجود عناصر سامية في شرق الدلتا⁹²، وأيضاً وجود عناصر ليبية (البدو الليبين) لعبت دوراً هاماً في الفترة التاريخية المبكرة كشركاء ومنافسين للمصريين⁹³، وتمركزوا بشكل خاص في غرب الدلتا وجنوبها، لذلك يمكن اعتبار اسم *Nw* في طبعة الختم واسم *W^cš* في الصلاة أسماء سامية وبالتحديد أسماء تشير إلى زعماء من البدو الليبين القدامى⁹⁴.

والذي يؤكد أن نعمر سيطر وأخضع *t3-mḥw* (مصر السفلى - الدلتا) بما فيها من أقاليم ومقاطعات تخضع لحكم زعماء اجانب والذي تم تمثيله في كل من صلاة نعمر وطبعة الختم، ما تم نقشه وتصويره في الختم الأسطواني لنعمر، حيث دون عليه بشكل صريح وواضح اسم *thnw* الذي يشير إلى أرض ليبيا واسم *šzm.t* الذي يعبر عن أرض في شرق الدلتا⁹⁵، كما دون علامات غير واضحة مهشمة ، يرى Morenz انه يمكن إعادة قراءتها بهذا الشكل *t3-mḥw* لتعبر عن أرض في شمال الدلتا⁹⁶، أي أن الختم الأسطواني يشير إلى ثلاث أعداء من مناطق تقع في شمال وشرق وغرب الدلتا تم إخضاعهم من قبل نعمر، ويرى Morenz أن هذا يتوافق ويتماشى مع انتشار ثقافة حضارة نقادة الثالثة⁹⁷. وأنه من المحتمل أرض البردي (الدلتا - مصر السفلى) كانت في عهد الملك نعمر لا تزال تعتبر دولة أجنبية. والذي يؤكد ذلك منظر قتل وضرب الأعداء من ثلاث مناطق منها مناطق اجنبية تم ذكر اسمائهم في الختم الأسطواني، وانه تم اخضاع وتوحيد أرض *t3-mḥw* (أرض البردي - الدلتا - مصر السفلى) على مراحل من قبل الملك نعمر⁹⁸.

ويتضح من كل تلك الآراء والتفسيرات التي درات حول ما هيه العلامتين  والمناقشة العامة التي درات حول تلك الآراء وحول منظر صلاة نعمر المدون فيه العلامتان، وربطه ومقارنته بمنظر مماثلة على قطع أثرية أخرى خرجت من منطقة أبيدوس مرتبطه بنعمر، أن جميع القطع الأثرية وما تحويه من نقوش

⁹¹ MORENZ, «Gegner des Nar-mer aus dem Papyrus-Land: *Nw* und *W^c-š*», 81-87; See. LOPRIENO, A., «On the Contribution of Phonology to Egyptian Philology », in ...*ir a buscar leña: estudios dedicados al Prof. Jesús López*, Edited by: Cervelló Autuori, Josep and Alberto J. Quevedo Álvarez, Barcelno: Aula Aegyptiaca, 2001, 111-114.

⁹² REDFORD, D., « Some Observations on the Northern and North-eastern Delta in the Late Predynastic Period», in: *Essays in Egyptology in Honor of Hans Goedicke*, edited by Bryan, Betsy M. and David Lorton, San Antonio: Van Siclen Books, 1994, 201-210.

⁹³ SCHOTT, S., «Die Vertreibung der Libyer und der Ursprung der Ägyptischen Kultur», *Paideuma Mitteilungen zur Kulturkunde* 4, 1950, 139-148.

⁹⁴ MORENZ, «Gegner des Nar-mer aus dem Papyrus-Land: *Nw* und *W^c-š*», 87.

⁹⁵ BARTA, W., *Untersuchungen zur Göttlichkeit des regierenden Königs: Ritus und Sakralkönigtum in Altägypten nach Zeugnissen der Frühzeit und des Alten Reiches*, München; Berlin: Deutscher Kunstverlag, 1975, 101; GARDINER, *Egyptian Grammar*, Sign-list. S.17*, 506.

⁹⁶ See. KAPLONY, *Die Inschriften der Ägyptischen Frühzeit*, II, 1091(5).

⁹⁷ See. KAISER, W., «Zur Entstehung des Gesamtägyptischen Staates » *MDAIK* 46, 1990, 287-299.

⁹⁸ MORENZ, «Gegner des Nar-mer aus dem Papyrus-Land: *Nw* und *W^c-š*», 87.

ومناظر تدعم الرأي الذي يرى أن العلامتان يعبران عن اسم زعيم أو حاكم يدعى $W^c\delta$ وعش، ولكن السؤال الذي يطرح نفسه هنا هل هذا الحاكم هو حاكم مصرى لإحدى ممالك مصر السفلى تزعمت مقاومة ممالك ومقاطعات الدلتا (أرض البردى $t3-mhw$) ضد نعرمر أم أنه حاكم أجنبي ليبي تزعم البدو الليبين الذي كانوا متمركين في شمال غرب الدلتا؟ ويمكن الأجابة على هذا السؤال من خلال تحديد شكل هذا الحاكم والتعرف على هويته من خلال ملامحه وملابسه.

حيث يرى بعض الباحثين أن غالبا ما يتم تفسير العدو الراكع والصقر حور الواقف فوق أرض بشرية يخرج منها سيقان البردى على أنهما تمثيلات للدلتا ومصر السفلى. بينما يرى البعض الآخر أن العدو المقهور شخصية أجنبية وذلك بسبب تسريحة شعره وافتقاره إلى الملابس حيث يرتدى فقط قراباً للعورة⁹⁹.

لكن بعض الباحثين يرى أنه من الصعب تحديد هوية هذا العدو الراكع والأعداء الآخرين الممثلين في الصلاة من خلال الملابس وحدها، حيث أنهم جميعاً ممثلون بأشكال مختلفة¹⁰⁰؛ ويبدو أن الشخصيات الخاضعة ممثلة بنفس الطريقة، حيث يلاحظ انهم ممثلين بكتفين طويلين وشعر طويل قليلاً مسحوباً للخلف مع ظهور الأذنين، مع لحية ويبدو عارياً أو شبه عارٍ؛ ومن المحتمل أن يكون ذلك أسلوباً تصويرياً للتعبير عن نزع السلطة من أعداء الملك¹⁰¹؛ وتشير أوجه التشابه في تمثيل الشخصيات إلى أنه يتم تصوير شعوب من نفس المنطقة الإقليمية¹⁰².

لكن يمكن القول أن الليبين القدامى كانوا قريبين عرقياً وشكلاً من المصريين في تلك الفترة التاريخية المبكرة، والذي يؤكد ذلك انه تم العثور على أجزاء مميزة من زى الليبين القدامى (قراب العورة على سبيل المثال) في ملابس المصريين، فضلا عن أن التشابه الكبير بينهم في لون شعرهم وأجسادهم يشير إلى هذا التقارب، وربما امتد هذا التقارب إلى اللغة، والذي يؤكد ذلك أن أربعة أسماء ليبية¹⁰³ من تلك الفترة المبكرة- منها إسم $W^c\delta$ - مشتقة من اللغة المصرية القديمة وتم تدوينها بعلامات هيروغليفية، ويرجع ذلك لتأثير وتأثر الشعوب المجاورة في العصور التاريخية المبكرة بحضارات بعضها البعض¹⁰⁴، ومن المعروف أن الليبين القدامى كانوا متمركين في شمال غرب الدلتا وجنوبها، لذلك كان من البديهي أن يتأثروا بالمصريين ويتأثر بهم المصريون.

⁹⁹ ALLAN, *One Palette, Two Lands*, 57.

¹⁰⁰ KÖHLER, *History or Ideology?* 504.

¹⁰¹ SCHULMAN, «Narmer and the Unification: A Revisionist View», ٨4.

¹⁰² ALLAN, *One Palette, Two Lands*, 57.

¹⁰³ ABU BAKR, A. M. & OSING, J., «Ächtungstexte aus dem Alten Reich», *MDAIK* 29, 1973, 97-133; OSING, J., « Ächtungstexte aus dem Alten Reich (2) », *MDAIK* 32, 1976, 159 (note.2).

¹⁰⁴ OSING, «Libyen, Libyer », 1020; 1030 (105)

ويتضح من كل ذلك أن العلامتين $\overline{W}^{\text{C}}\text{S}$ اللتين نقشتا خلف رأس العدو الراكع المصور فى ظهر صلاية نعمر نعمر يعبران عن اسم زعيم أو حاكم يدعى $\overline{W}^{\text{C}}\text{S}$ وعش، ومن المحتمل أن يكون أحد الحكام الليبيين الذين كانوا يقودن مقاومة البدو الليبيين المتمركزين فى شمال غرب الدلتا ضد الملك نعمر.

الخاتمة والنتائج :

- أن معظم الآراء والتفسيرات التى قدمت لتفسير قراءة العلامتان $\overline{W}^{\text{C}}\text{S}$ ولتوضيح معناهما وما الذى يعبران عنه فى صلاية نعمر قائمة على الافتراضات والإحتمالات، وليس على أدلة أثرية مؤكدة دون عليها مثل تلك العلامتان ومرتبطة ارتباط مباشر بمناظر ونقوش الصلاية وصاحبها الملك نعمر، وخاصة تلك الآراء والتفسيرات التى ترى أن العلامتين يعبران عن إسم مقاطعة أو منطقة وأيضا تلك التفسيرات والآراء التى ترى أن مناظر صلاية نعمر وما عليها من نقوش تشير إلى حدث دينى كوني وليس حدث تاريخى محدد مرتبط بتوحيد مصر.

- تعتبر الآراء والتفسيرات التى ترى أن العلامتان يعبران عن اسم العدو الراكع أمام نعمر ويدعى: $\overline{W}^{\text{C}}\text{S}$ وعش هى الآراء الوحيدة المدعمة بالأدلة الأثرية والمدون على أحد تلك الأدلة مثل تلك العلامتان ومرتبطة ارتباط مباشر بمناظر ونقوش الصلاية، أهمها القطع العظمية التى عثر عليها فى المنطقة المحيطة بمقبرة نعمر (B17/ 18) بأبيدوس، حيث دون على إحدى تلك القطع علامة الحربة مع علامة هيروغليفية تمثل بحيرة / بركة مياة $\overline{W}^{\text{C}}\text{S}$ بجوار عمود أو سارى يحمل ذراعين يمسك بحبل ، ويلاحظ أن تلك العلامات تتطابق مع اسم عش $\overline{W}^{\text{C}}\text{S}$ الذى فى صلاية نعمر. وتعتبر عن اسم شخص وليس عن اسم مقاطعة أو إقليم نظرا لعدم تدونها فوق السارى أو العمود الذى كان يعلوه اسماء والرموز الدينية للأقاليم ، فضلا عن أن هذه القطعة كانت من ضمن القطع التى صور عليها اسم نعمر وأسرى وشخصيات تحمل صولجانات وشخصيات أخرى تقدم قرابين وكوخين مستديرين وهذا يشير إلى وجود صلة بين تلك القطع وصلاية نعمر، وأن تلك الصور المجزأة المنقوشة على تلك القطع تؤكد أيضا على الحدث التاريخى المسجل على صلاية نعمر، وقد تكون أيضا مرتبطة بما صور على الختم الأسطوانى وطبعة الختم العاجى لنعمر

- تعتبر طبعة الختم العاجى للملك نعمر من أهم القطع الأثرية التى استخدمت فى تفسير نقوش ومناظر صلاية نعمر وختمه الأسطوانى، حيث يبدو من مناظرها ونقوشها المماثلة مع بعض مناظر ونقوش صلاية نعمر وختمه الأسطوانى أنها ذات صلة مؤكدة بصلاية نعمر، وأن تلك القطع الأثرية تؤكد على الحدث التاريخى المسجل على صلاية نعمر.

- ربما لا يعبر اسم $\overline{W}^{\text{C}}\text{S}$ وعش بصلاية نعمر عن اسم حاكم مصرى لإحدى ممالك الدلتا (مصر السفلى) وأن العدو الراكع الذى دون خلف رأسه هذا الاسم ليس مرتبط بالشكل الرمزي لأرض البردى $t3-m\dot{h}w$ (الصقر القابض على أرض برأس بشرية تخرج منها سيقان البردى) والمصور فوقه، والذى يوضح ذلك

المنظر المشابهة المصور على طبعة الختم، والذي يصور سيطرة نعرمر على أرض البردى (الدلتا) المصور على هيئة عدو مقهور يخرج من رأسه سيقان البردى وعلى إحدى الزعماء الليبيين والذي دون اسمه بالعلامة Nw ويدعى Nw ؛ وهذا يشير إلى الصلاية وطبعة الختم يسجلان نفس الحدث التاريخي وهو خضوع والسيطر على عدد من حكام أرض الدلتا - مصر السفلى بما فيها من زعماء من البدو الليبيين المتمركزين في شمال غرب الدلتا، والذي يؤكد ذلك الاسماء الصريحة لأعداء الدلتا المذكورة في الختم الأسطواني لنعرمر.

- ربما يعبر اسم W^s وعش بصلاية نعرمر عن أحد الحكام الليبيين الذين كانوا يقودن مقاومة البدو الليبيين ضد نعرمر، ومنهم أيضا الحاكم Nw المدون اسمه على طبعة الختم العاجي لنعرمر، والذين كانوا متمركزين في أرض البردى (الدلتا - مصر السفلى) شمال غرب الدلتا ضد الملك نعرمر.

Who is Washa in Narmer Palette?
Islam Ibrahim Amer

ثبت المصادر والمراجع

- السعدى، حسن، *حكام الأقاليم فى مصر الفرعونية (دراسة فى تاريخ الأقاليم حتى نهاية الدولة الوسطى)*، ط ١، الإسكندرية: دار المعرفة الجامعية، ٢٠٠٥م.
- صالح، عبد العزيز، *حضارة مصر القديمة وآثارها*، ط ١، القاهرة: الهيئة العامة لشئون المطابع الأميرية، ١٩٦٢م.
- حسن، سليم، *أقسام مصر الجغرافيا فى العهد الفرعونى*، القاهرة: مؤسسة هندواى، ٢٠٢١م.

Refrances:

- ALLAN, S., *One Palette, Two Lands, The Myth of the Unification of Egypt by the Narmer Palette*, Macquarie University, Sydney, Australia, 2014.
- ABU BAKR, A.M. & OSING, J., «Ächtungstexte aus dem Alten Reich», *MDAIK* 29, 1973, 97-133.
- AL-SA'DĪ, ḤASAN, *Ḥukkām al-'Aqālīm fī Miṣr al-Fir'unīya (Dirasa fī Tārīḥ al-'Aqālīm ḥatta Niayat al-Dawla)*, 1st ed., Alexandria: Dār al-M'rifa al-ḡami'īya, 2005.
- BAINS, J., *Visual and Written Culture in Ancient Egypt*, Oxford: Oxford University Press, 2007.
- BARD, K.A., « The Emergence of the Egyptian State (C.3200-2686 BC) », In *The Oxford History of Ancient Egypt*, edited by I. Shaw (ed.), Oxford: Oxford University Press, 2003.
- BARTA, W., *Untersuchungen zur Göttlichkeit des Regierenden Königs: Ritus und Sakralkönigtum in Altägypten nach Zeugnissen der Frühzeit und des Alten Reiches*, München; Berlin: Deutscher Kunstverlag, 1975.
- COOPER, J., and LINDA, E., «Transforming into a Swallow: Coffin Text spell 294 and Avian Behavior», *ZÄS* 142, No.1, 2015, 12-24.
- DREYER, G., & OTHERS, «Umm el-Qaab: Nachuntersuchungen im Frühzeitlichen Königsfriedhof, 25. /26. /27. Vorbericht», *MDAIK* 73, 2017, 15-104.
- , «Narmerpalette und Städtepalette: die Unterwerfung des Deltas», In: *Studies in Honor of Ali Radwan 1*, edited by Daoud, Kh., Bedier, Sh. and Abd El-Fattah, S., Le Caire: Conseil Suprême des Antiquités, 2005, 253-261.
- , & OTHERS, «Ummel-Qaab Nachuntersuchungen in Frühzeitlichen Königsfriedhof», *MDAIK* 59, 2003, 67-138.
- , «Egypt's Earliest Hisyorial Event», *EA* 16, 2000, 6-7.
- , & OTHERS, «Umm el-Qaab. Nachuntersuchungen im Frühzeitlichen Königsfriedhof, 9. /10. Vorbericht», *MDAIK* 54, 1998, 77-167.
- ENANY, A., «Towards Sunrise: Innovations in the Representations of the Swallow in the Funerary Papyri of the Twenty-First Dynasty», *JEA* 108, No1-2, 2022, 123-141.
- FAULKNER, O., *The Ancient Egyptian Coffin Texts*, II, Warminster: Aris & Phillips Ltd, 1977.
- GARDINE, A.H., *Egyptian Grammar*, 3rd ed., Oxford: Griffith Institue Ashmolean Museun, 1973.
- GOEBS, K., *Crowns in Egyptian Funerary Literature: Royalty, Rebirth, and Destruction*, Oxford: Griffith Institute, 2008.
- GOEDICKE, H., « Die Laufbahn des *Mtn* », *MDAIK* 21, 1966, 1-71.
- GOLDWASSER, O., «The Taming of Metaphor – A Study of Scenes of the Narmer Palette», In: *From Icon to Metaphor: Studies in the Semiotics of the Hieroglyphs*, edited by O. Goldwasser, Freiburg (Schweiz); Göttingen: Universitätsverlag; Vandenhoeck & Ruprecht, 1995, 3-25.
- , O., *From Icon to Metaphor: Studies in the Semiotics of the Hieroglyphs*, Göttingen: Universitätsverlag; Vandenhoeck & Ruprecht, 1995.

-, O., «The Narmer Palette and the Triumph of Metaphor», *Lingua Aegyptia* 2, 1992, 67-85.
- ḤASAN SILĪM, *‘Aqsām Miṣr al-Ġuġrafiya fi al-‘Ahd al-Fir‘ūnī*, Cairo: Mu‘asasat Hindawī, 2021.
- HEAGY, T.C., «Who was Menes? », *Archéo-Nil* 24, 2014, 59-92.
- HELCK, W., *Untersuchungen zur Thinitenzeit*, Wiesbaden: Otto Harrassowitz, 1987.
- HELCK, W., «Das Horusgeleit», *Archív Orientální* 18, №. 3, 1951, 120-142.
- HENDRICKX, S., & OTHERS «The Narmer Palette - a New Recording», In: *Egypt at Its Origins 4: Proceedings of the Fourth International Conference Origin of the State. Predynastic and Early Dynastic Egypt*, edited by Adams, Matthew Douglas, New York, 26th-30th July 2011, Leuven: Peeters, 2016, 535-546.
- JONES, D., *An Index of Ancient Egyptian Titles, Epithets and Phrases of the Old Kingdom*, VOL II, Oxford: Archaeopress, 2000.
- JUNKER, H., «Die Feinde auf dem Sockel der Chaseschem-Statuen und die Darstellung von Geopferten Tieren», In: *Ägyptologische Studien*, Edited by: Firchow, O., Berlin: Akademie-Verlag, 1955, 162-175.
- KAPLONY, P., «Zu den Beiden Harpunenzeichen der Narmerpalette», *ZÄS* 83, 1958, 76-78.
- KAPLONY, P., *Die Inschriften der Ägyptischen Frühzeit*, Wiesbaden: Otto Harrassowitz, 1963.
- KAISER, W., «Zur Entstehung des Gesamtägyptischen Staates », *MDAIK* 46, 1990, 287-299.
- KEES, H., «Zu den Krokodil- und Nilpferdkulten im Nordwestdelta Aegyptens», In: *Università di Pisa, Studi in memoria di Ippolito Rosellini nel primo centenario della morte (4 giugno 1843 - 4 giugno 1943)* 2, Pisa: Lischi, 1955, 141-152.
- KEIMER, L., «Bemerkungen zur Schiefertafel von Hierakonpolis (I. Dynastie) », *Aegyptus* 7, №.3-4, 1926, 169-188.
- KEMP, B.J., *Ancient Egypt. Anatomy of a Civilization*. 2nd ed., London: Psychology, 2009.
- KEMP, B., «Unification and the Urbanization of Ancient Egypt», In: *Civilizations of the Near East*, Edited by: J. Sasson, Vol. II, New York: Charles Scribner's; Macmillan Library Reference; Simon & Schuster Macmillan, 1995, 679-690.
- KÖHLER, E. C., «Abydos/Umm el-Qaab, Ägypten: Aufarbeitung der Arbeiten in den Prädynastischen und Frühzeitlichen Königsgräbern. Die Arbeiten des Jahres 2015», In: *e-Forschungsberichte des Deutschen Archäologischen Instituts* 2017 (1), 19-21.
-, «History or Ideology? New Reflections on the Narmer Palette and the Nature of Foreign Relations in Pre and Early Dynastic Egypt», In: *Egypt and the Levant: Interrelations from the 4th through the Early 3rd millennium BCE*, edited by Brink, Edwin C. M. van den and Thomas E. Levy, London: Leicester University, 2002, 499-513.
-, «The State of Research on Late Pre-dynastic Egypt: New Evidence for the Development of the Paranoiac state? », *GM* 147, 1995, 79-82.
- LECLANT, J., «La "famille libyenne" au temple haut de Pépi I^{er}», In: *Livre du centenaire: 1880-1980*, edite par Vercoutter, J., Le Caire: Institut français d'archéologie orientale, 1980, 49-54.
- LOPRIENO, A., «On the Contribution of Phonology to Egyptian Philology», In *...ir a buscar leña: estudios dedicados al Prof. Jesús López*, edited by : Cervelló Autuori, Josep and Alberto J. Quevedo Álvarez, Barcelno: Aula Aegyptiaca, 2001, 111-114.

Who is Washa in Narmer Palette?

Islam Ibrahim Amer

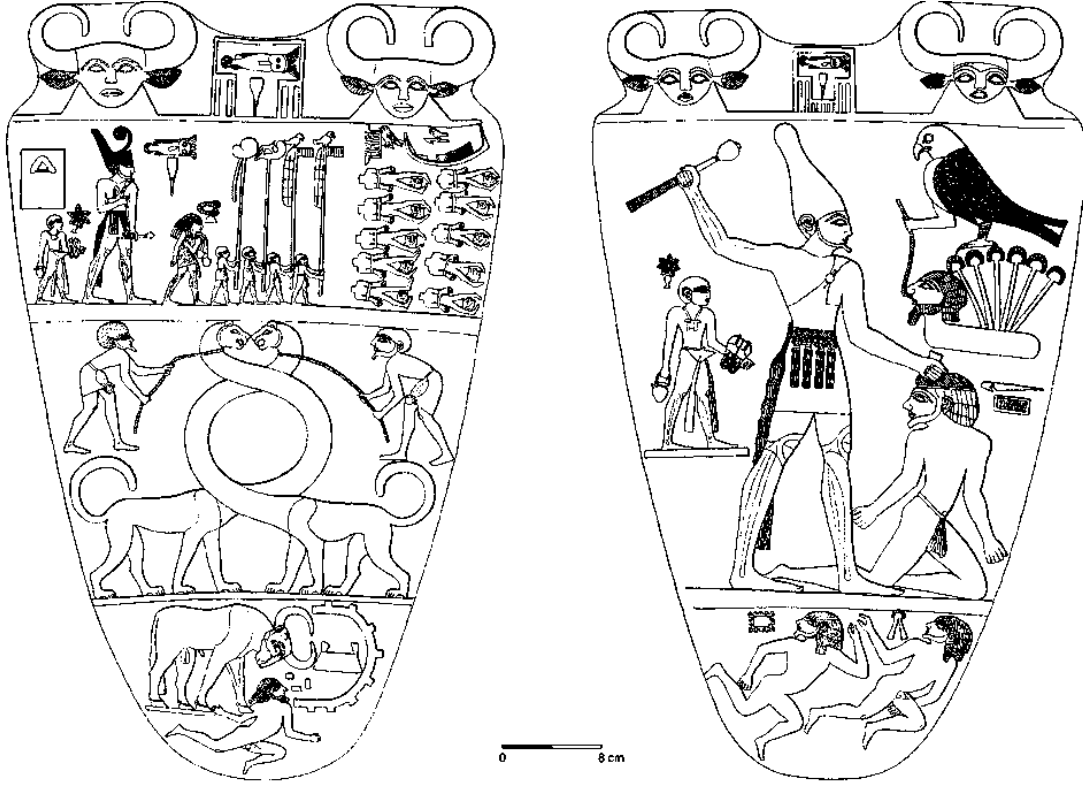
- MARK, S., *From Egypt to Mesopotamia: A Study of Pre-Dynastic Trade Routes*, Texas A & M University: College Station, 1997.
- MORENZ, L. D., «Gegner des Nar-mer aus dem Papyrus-Land: *Nw* und *W^c-š*», *GM* 189, 2002, 81-88.
- MORENZ, L., « (Magische) Sprache der "geheimen Kunst" », *SAK* 24, 1997, 191-201.
- NEWBERRY, P. E., «The Petty-kingdom of the Harpoon and Egypt's Earliest Mediterranean Port», in: *LAAA* 1, 1908, 17-22.
- O'CONNOR, D., «The Narmer Palette: A New Interpretation», In: *Before the Pyramids the Origins of Egyptian Civilization*, edited by Emily Teeter, Chicago: The Oriental Institute of the University of Chicago, 2011, 145-152.
- OSING, J., « Ächtungstexte aus dem Alten Reich (2) », *MDAIK* 32, 1976, 133-185.
-, «Libyen, Libyer », In: *LÄ* III, Wiesbaden: Otto Harrassowitz, 1980, 1015-1032.
- PATCH, D., «A "Lower Egyptian" Costume: its Origin, Development, and Meaning», *JARCE* 32, 1995, 93-116.
- PEREZ LARGACHA, A., «The Rise of the Egyptian State and Carneiro Circumscription Theory», *CRIPPEL* 18, 1996, 107-118.
- PETRIE, W.M.F., «The Rulers», In: *Ancient Egypt* 3, 1925, 79-88.
- QUIBELL, J. E., *Hierakonpolis I*, London, 1900.
- & GREEN, F.W., *Hierakonpolis II*, London: Bernard Quaritch, 1902.
- REDFORD, D., «Some Observations on the Northern and North-eastern Delta in the Late Predynastic Period», In: *Essays in Egyptology in Honor of Hans Goedicke*, Edited by Bryan, Betsy M. and David Lorton, San Antonio :Van Siclen Books, 1994, 201-210.
- SAAD, Z. Y., «Royal Excavations at Saqqara and Helwan (1941-1945) », *Supplément aux ASAE* 3, 1948, 166/7; 71-72.
- SÄVE-SÖDERBERGH, T., *On Egyptian Representations of Hippopotamus Hunting as a Religious Motive. Horae Soederblomianae* 3. Uppsala: C.W.K. Gleerup, 1953, 29-33.
- SCHULMAN, A. R., «Narmer and the Unification: A Revisionist View», *BES* 11, 1991- 1992, 79-105.
- SETHE, K., *Urgeschichte und älteste Religion der Ägypter*, Leipzig: Brockhaus, 1930.
- SCHOTT, S., *Hieroglyphen: Untersuchungen zum Ursprung der Schrift*, Mainz; Wiesbaden: Akademie der Wissenschaften und der Literatur; Franz Steiner, 1951.
- SCHOTT, S., «Die Vertreibung der Libyer und der Ursprung der Ägyptischen Kultur», *Paideuma Mitteilungen zur Kulturkunde* 4, 1950, 139-148.
- SPIEGELBERG, W., « Zu dem Stein von Hierakonpolis », *OLZ* 1, №.8, 1898, 233-238.
- ŞALIḤ, 'ABD AL-'AZIZ, *Ḥadārat Miṣr al-Qadima wa 'Ātārḥā*, 1st ed., Cairo : al-Hay'a al-'Āma li-šū'ūn al-maṭābi' al-'amirīya, 1962.
- TIRIBILLI, E., « Travelling in Space and Time. The "West" and "East" Sides of the Harpoon: Two Geographic Divisions of the Same Nome or Two Different Regions? », In: *Current Research in Egyptology 2015: Proceedings of the Sixteenth Annual Symposium; University of Oxford, United Kingdom, 15-18, April 2015*, edited by Alvarez, Christelle, Arto Beledkianian, Ann-Katrin Gill, and Solène Klein, Oxford: Philadelphia: Oxbow Books, 2016, 124-140.
- TIRIBILLI, E., "The "Geography" of the Hierogrammatist: The Religious Topography of the Western Harpoon (7th Nome of Lower Egypt)", In: , *Proceedings of the XI*

International Congress of Egyptologists, Florence Egyptian Museum, Florence, 23-30 August 2015, edited by Rosati, Gloria and Maria Cristina Guidotti, Oxford: Archeopress, 2017, 644-649.

- VELDE, H. Te., «The Swallow as Herald of the Dawn in Ancient Egypt», In: , *Ex orbe religionum: studia Geo Widengren, XXIV mense apr. MCMLXXII quo die lustra tredecim feliciter explevit oblata ab collegis, discipulis, amicis, collegae magistro amico congratulantibus* 1, edited by Bergman, J.K. Drynjevff, and H. Ringgren, Leiden Brill, 1972, 26-31.
- WENGROW, D., *The Archaeology of Early Egypt: Social Transformations in North-East Africa, 10,000 to 2650 BC*. Cambridge: Cambridge Univeristy Press, 2006.
- WILKINSON, T., «Political Unification: Towards a Reconstruction», *MDAIK* 56, 2000, 378–377-395.
- WILKINSON, E.T., *Early Dynastic Egypt*, London / New York: Routledge, 1999.
- WEILL, R., *Recherches sur la Ire Dynastie et les Temps Prépharaoniques*, VOL.I, Le Caire : Institut français d'Archéologie orientale, 1961.
- WILLIAMS, B., LOGAN, T.J. & MURNANE, W.J., «The Metropolitan Museum Knife Handle and Aspects of Pharaonic Imagery before Narmer», *JNES* 46, 1987, 245-285.
- YEIVIN, S., «The Ceremonial Slate-Palette of King Narmer», In: , *Studies in Egyptology and Linguistic in Honour of H.J. Polotsky*, Edited by: H.B. Rosen Jerusalem: The Israel Exploration Society, 1964, 30–2.

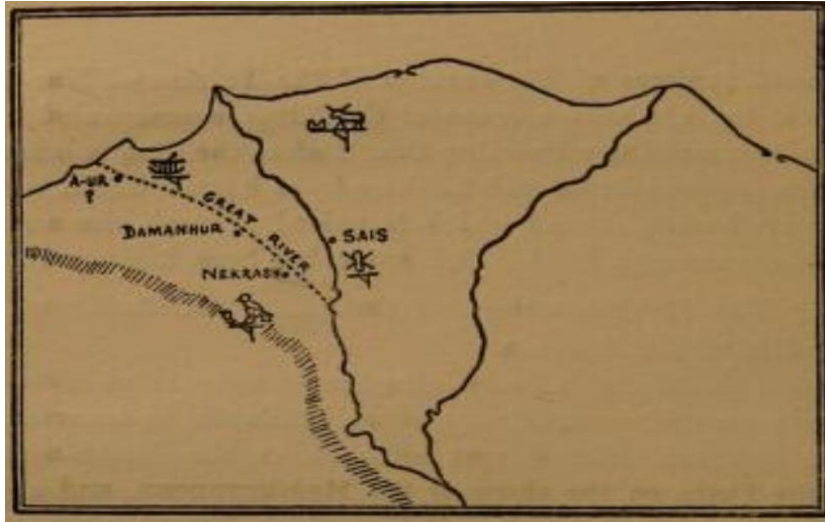
Who is Washa in Narmer Palette?
Islam Ibrahim Amer

الكتالوج




(شكل ١) صورة خطية لوجه وظهر صلاية نعرمر - هيراكونبوليس نقلا عن:

WENGROW, *The Archaeology of Early Egypt: Social Transformations in North-East Africa*, 42-43, FIGS. 2,1-2,2.



(شكل ٢) خريطة توضح حدود إقليم الحربة والذي يقع شمال غرب الدلتا على شاطئ البحر الأبيض المتوسط، والتي تتضمن حدوده مصب نهر النيل الكانوبي؛ نقلا عن:

NEWBERRY, «The Petty-kingdom of the Harpoon and Egypt's Earliest Mediterranean Port», 18.



(شكل ٣) صورة خطية دقيقة ومفصلة لعلامات الحرية وبركة المياه بصلاية نعمر، ويلاحظ عن سن/ شق الحرية سلسلة من الأحاديث المحفورة نقلا عن:


FAIRSERVIS JR, «A Revised View of the Na'rmr Palette», 7, FIG.5.



(شكل ٤) صورة خطية للسجل العلوي المصور على ظهر صلاية نعمر والذي يصور نعمر وهو يضرب العدو الراكع امامه. ويلاحظ اتجاه الرأس البشرية التي تخرج من الأرض التي تثبت فيها أوراق البردي والمواجهة لنعمر هو نفس اتجاه العدو الراكع أمامه، وهذا يشير إلى أن شكل الشخص الراكع ومجموعة علامات البردي يكمل بعضهما البعض، ويعبر عن الموقع أو المنطقة الذي انطلق منه هذا العدو الذي يدعى وعش. نقلا عن :

ALLAN, *One Palette, Two Lands, The Myth of the Unification of Egypt by the Narmer Palette*, 58. FIG.15.

Who is Wascha in Narmer Palette?
Islam Ibrahim Amer



(شكل ٥) صورة خطية لقطع من العاج والعظم عثر عليها بمقبرة نعمر (B17/ 18) بأبيدوس ويعتقد أنها استخدمت لتطعيم ولزخرفة صندوق خشبي، انظر القطعة رقم (b) التي صور عليها عمود أوسارى يحمل أيدي تمسك بحبل ومدون اسم W^c وعش بالعلامتان $\overline{\text{W}}$ ، وتتطابق مع العلامتان اللتان نقشتا عن رأس العدو الراكع أمام نعمر بصلايته ، ويرى Dreyer أن تلك العلامتان يعبران عن اسم عدو ويدعى وعش وليس منطقة. نقلا عن:


DREYER, In: *Studies in Honor of Ali Radwan* 1, 257.



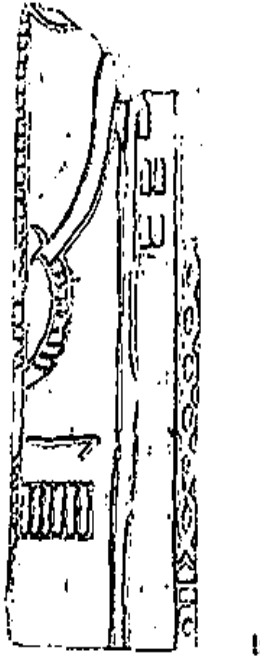
(شكل ٦) صورة خطية دقيقة ومفصلة لنعمر من وجه صلايته وهو يرتدى زى مصر السفلى ويلاحظ المئزر المصنوع من الخرز (بما في ذلك زخارف البردي ونباتات المستقع)، والرداء مثل الشبكة على شكل أناء مزين بثمار الورد البرى ذو ثنايات (مجعد/ ستارة) يتدلى منه تميمة طائر السنونو (تميمة $si3t$) نقلا عن :

O'CONNOR, *Before the Pyramids the Origins of Egyptian Civilization*, 151, FIG. 16,9.



(شكل ٧) a- صورة خطية لمجموعات العلامات الهيروغليفية المدونة فوق الأسرى المقطوعين الرأس المصورين على وجه صلاية نعرمر، ويرى O'connor أن المركب هنا هي مركب إله الشمس التي يعلو الصقر حور القابض على الحربة ويتقدمها طائر السنوسو وعلامة  b- صورة خطية من تابوت با سب آخ ام ابت (متحف بروكلين رقم 08.480.2B) لمركب إله الشمس الصباحية يتقدمها طائر السنوسو . نقلا عن :

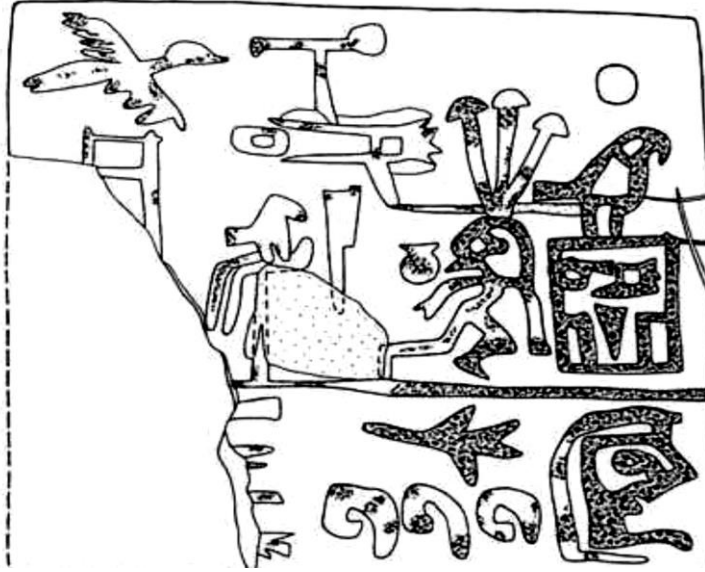
PATCH, «A "Lower Egyptian" Costume: its Origin, Development, and Meaning», FIG. 14.



(شكل ٨) صورة خطية لقطعة رقم (b) التي صور عليها عمود أو سارى يحمل أيدي تمسك بحبل ومدون اسم W^cS وعش بالعلامتان $\overline{\text{𓆎}}$ ، وتتطابق مع العلامتان اللتان نقشا عن رأس العدو الراكع أمام نعرمر بصلايته، ويرى Dreyer أن تلك العلامتان يعبران عن اسم عدو ويدعى وعش وليس منطقة:

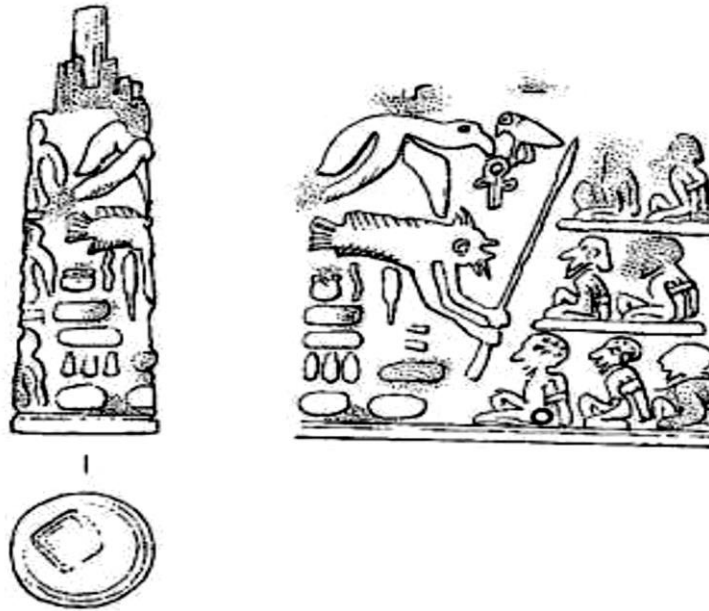
DREYER, *Narmerpalette und Städtepalette*, 257.

Who is Washa in Narmer Palette?
Islam Ibrahim Amer



(شكل ١٠) طبعة الختم العاجي للملك نعرمر - مقبرة نعرمر - أبيدوس نقلا عن :

DREYER, & OTHERS, «Umm el-Qaab. Nachuntersuchungen im Frühzeitlichen Königsfriedhof, 9. /10. Vorbericht», PL.39, FIG.29.



(شكل ٨) الختم الأسطواني للملك نعرمر نقلا عن :

KAPLONY, *Die Inschriften der Ägyptischen Frühzeit*, Abb.5.